

*QUINTA SESIÓN UN-GGIM: ÁMERICAS
TALLER REGIONAL DE INTEGRACIÓN DE INFORMACIÓN ESTADÍSTICA Y
GEOESPACIAL*

**EXPERIENCIAS NACIONALES EN LA
IMPLEMENTACIÓN DE PROYECTOS PARA
LA INTEGRACIÓN DE INFORMACIÓN
GEOESPACIAL Y ESTADÍSTICA
-CUBA-**

Ciudad México, Noviembre 2018

ANTECEDENTES EN LA EVOLUCIÓN DEL ÓRGANO ESTADÍSTICO CUBANO

- 1960 – 1976: DGE – JUCEPLAN
 - 1976 – 1995: CEE
 - 1995 – 2011: ONE – Adscripta al MEP
- } Ninguno

Año 2011: Decreto – Ley 281

- Oficina Nacional de Estadística e Información (ONEI) – Consejo de Ministros

PRIMERA APLICACIÓN

- Colaboración con INEGI
- Base de datos del Censo de 2012
- Hoy opera en la Intranet de la ONEI
- Antes del cierre de año operable en Internet; creación del GEOPORTAL de la ONEI en el sitio www.onei.cu
- Servicios GEOCENSO:

Temática	Atributos	Indicadores
Población	12	115
Vivienda	15	238

- **POBLACIÓN**

- Población
 - Sexo
 - Edad
 - Color de la Piel
 - Provincia de Nacimiento
- Nivel educacional terminado de la población de 6 años y más
- Estado civil o conyugal de la población de 12 años y más
- Condición de actividad de la población de 15 años y más
- Categoría ocupacional
- Sector de la economía
- Forma de tenencia del empleo
- Movilidad laboral

- **VIVIENDAS**
 - Total de Unidades de Alojamiento
 - Tipos de viviendas
 - Fecha de construcción de casas y apartamentos
 - Características de las viviendas
 - **Materiales constructivo predominantes en las viviendas**
 - En el techo
 - **En el Piso**
 - En las paredes exteriores
 - Piezas de la vivienda
 - Cantidad de piezas
 - Cuartos o dormitorios
 - Piezas utilizadas para dormir
 - Local para cocinar
 - Combustible para cocinar
 - Forma de abastecimiento de agua
 - Fuente de procedencia del agua
 - Sistema de desagüe
 - Forma de eliminación de la basura
 - Tenencia de baño o ducha con agua corriente y desagüe
 - Ubicación de baño o la ducha
 - Fuente de energía para el alumbrado de la vivienda
 - Tenencia de equipamiento

Características

- Niveles territoriales: provincia, municipio, asentamientos humanos, distritos censales y manzanas
- Cuenta con capas de viales y de hidrología superficial y lineal
- Versión WEB

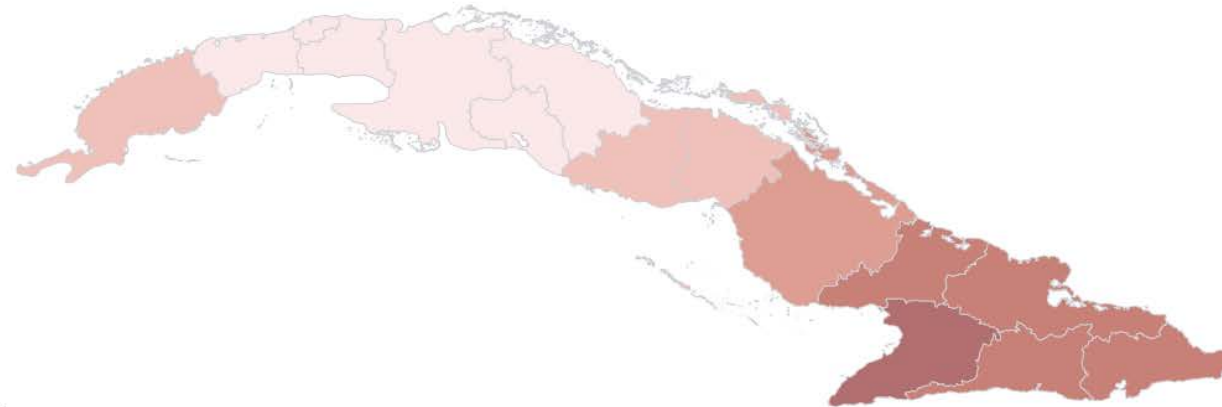
MENÚ PRINCIPAL

- **Nivel geográfico:** nacional, provincia, municipio, asentamiento, distrito y manzana
- **Indicador:** 115 de población y 238 de viviendas
- **Estrato:** intervalos considerados en los estratos
- **Detalle:** frecuencia de cada estrato en cada unidad geográfica seleccionada

Otras opciones

- Búsqueda
- Mediciones (distancias y áreas)
- Digitalizar (puntos, líneas y polígonos)
- Descargar imágenes
- Imprimir

Nivel: provincias



Por ciento de Viviendas
particulares ocupada por
residentes permanentes con piso

100 km | 50 mi | Nivel : 3

73° 49' 30.5" W, 24° 46' 5.12" N

Nivel: Municipios



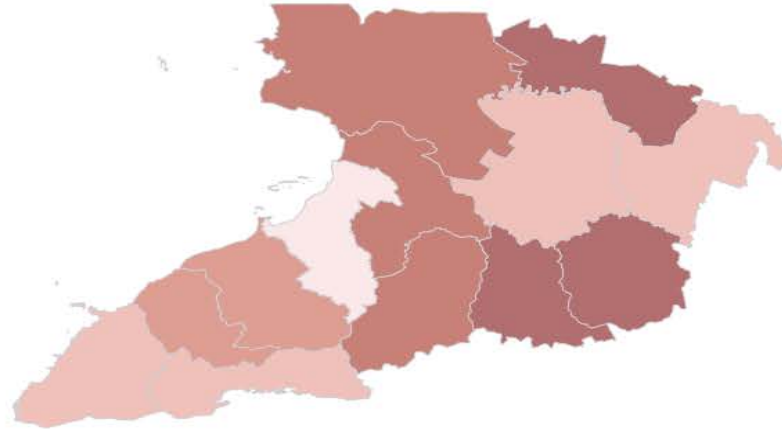
Por ciento de Viviendas
particulares ocupada por
residentes no mantes con piso

100 km 50 mi Nivel : 3

73° 22' 28.92" W, 23° 48' 24.33" N

Nivel: provincia - municipios

Por ciento de Viviendas
particulares ocupadas por
residentes permanentes con piso

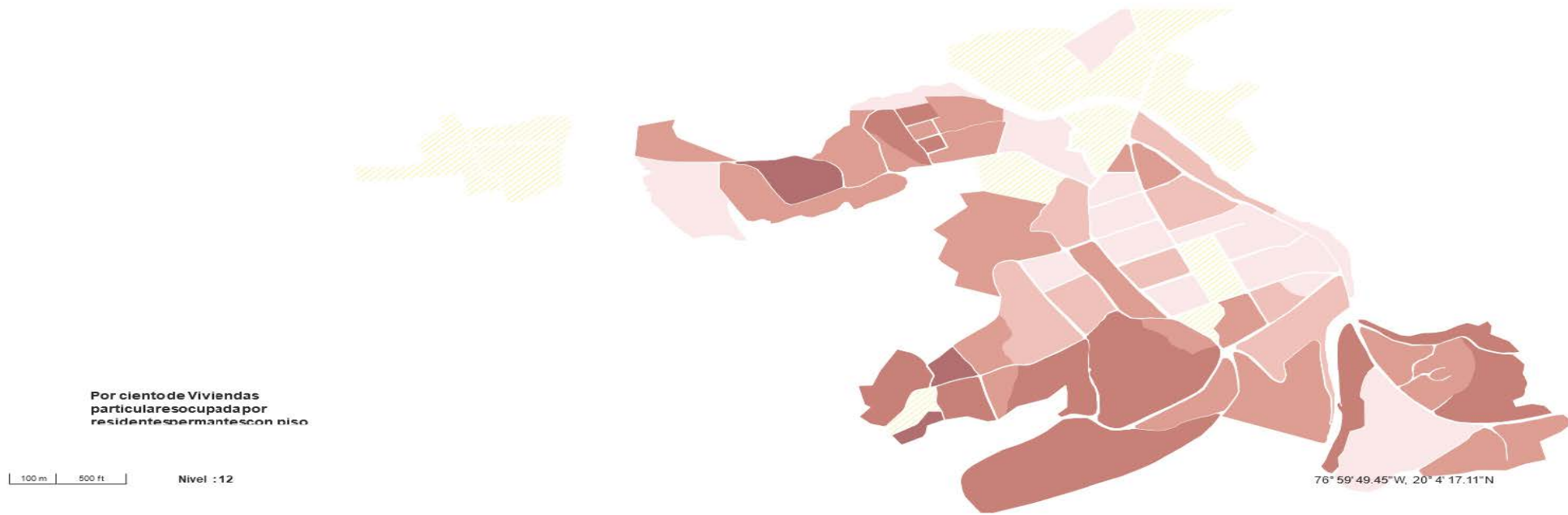


20 km 10 mi

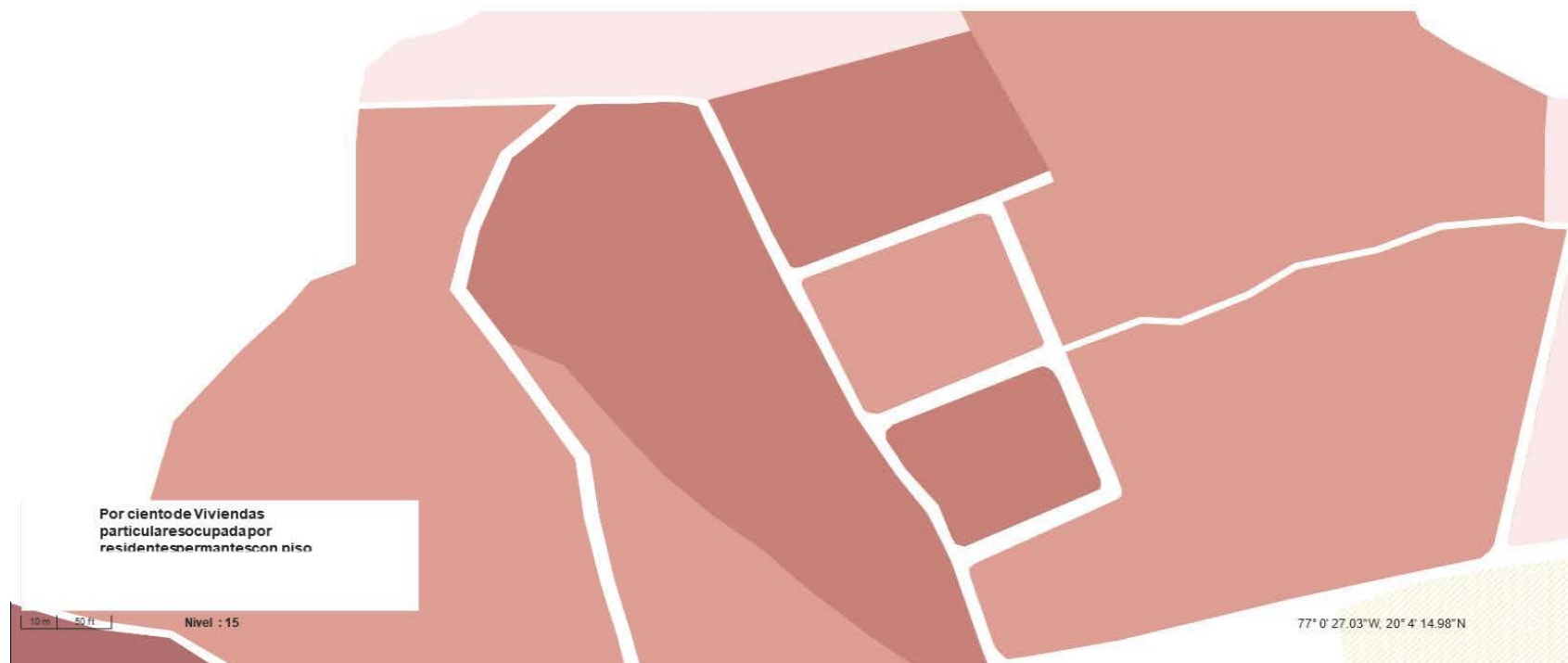
Nivel : 5

75° 17' 37.21" W, 20° 51' 51.44" N

Nivel: Asentamiento - manzana



Nivel: Manzana



SITUACIÓN ACTUAL Y PERSPECTIVA

- En lo inmediato ir avanzando en la integración de información estadística y geográfica dentro de la propia ONEI.
- Avanzar en la concepción y desarrollo del Marco Geoestadístico Nacional - Normalizar
- Finalmente regular o normalizar a lo externo, de conjunto con la Oficina Nacional de Hidrografía y Geodesia (ONHG) para alcanzar la integralidad e interoperatividad que lleva implícito este tipo de trabajo.

Otras aplicaciones

- Aplicación Geo Estadística de los Asentamientos Humanos
- Aplicación Geo Estadística de niños y adolescentes

!Muchas gracias!