

TEJIDOS TERRITORIALES

Dos medios: Diálogo abierto-transparente y
gobernanza

Un propósito: Desarrollo equilibrado del territorio

CONTENIDO


1. El caso de Medellín para la construcción de la política de desarrollo económico.
2. El caso resto de Antioquia.

COLOMBIA
ANTIOQUIA DEPARTAMENTO MAPA



leyenda

- línea costera
- Internacional de Límites
- Departamento de Fronteras
- Departamento de Capital



1. El caso de Medellín para la construcción de la política de desarrollo económico.

especialización^{inteligente}

+ desarrollo + crecimiento + negocios

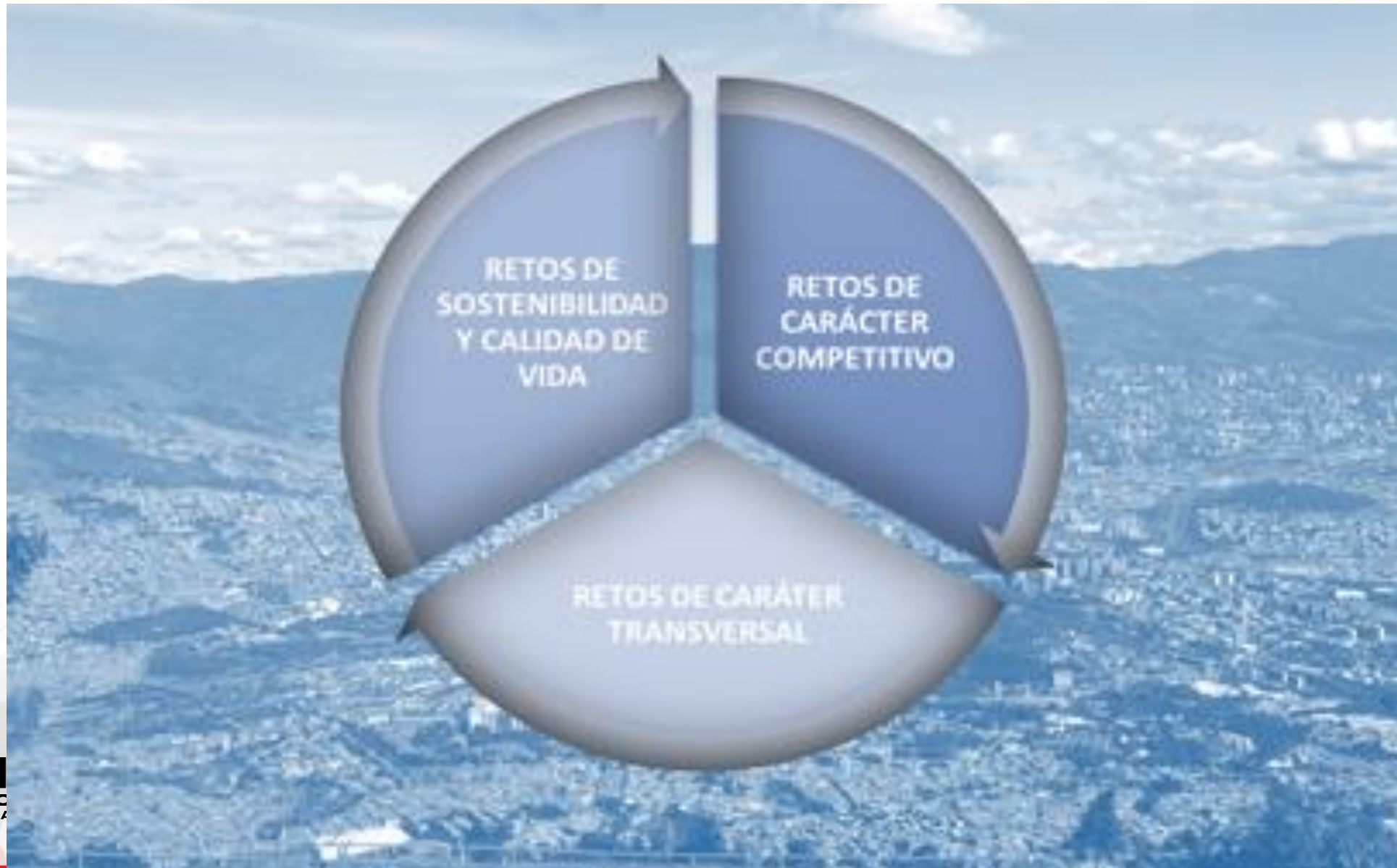
Medellín y Región Metropolitana

Aliado

Lideran



Retos identificados en Medellín y el Valle de Aburrá



Gobernanza para construir la propuesta

Cinco instancias de gobernanza distribuidas en tres niveles



Comité Directivo

FEDERICO GUTIÉRREZ ZULUAGA	ALCALDIA DE MEDELLIN
LINA VÉLEZ DE NICHOLLS	CÁMARA DE COMERCIO DE MEDELLIN PARA ANTIOQUIA
EUGENIO PRIETO SOTO	ÁREA METROPOLITANA
RICARDO MEJÍA CANO	COMITÉ UNIVERSIDAD EMPRESA ESTADO

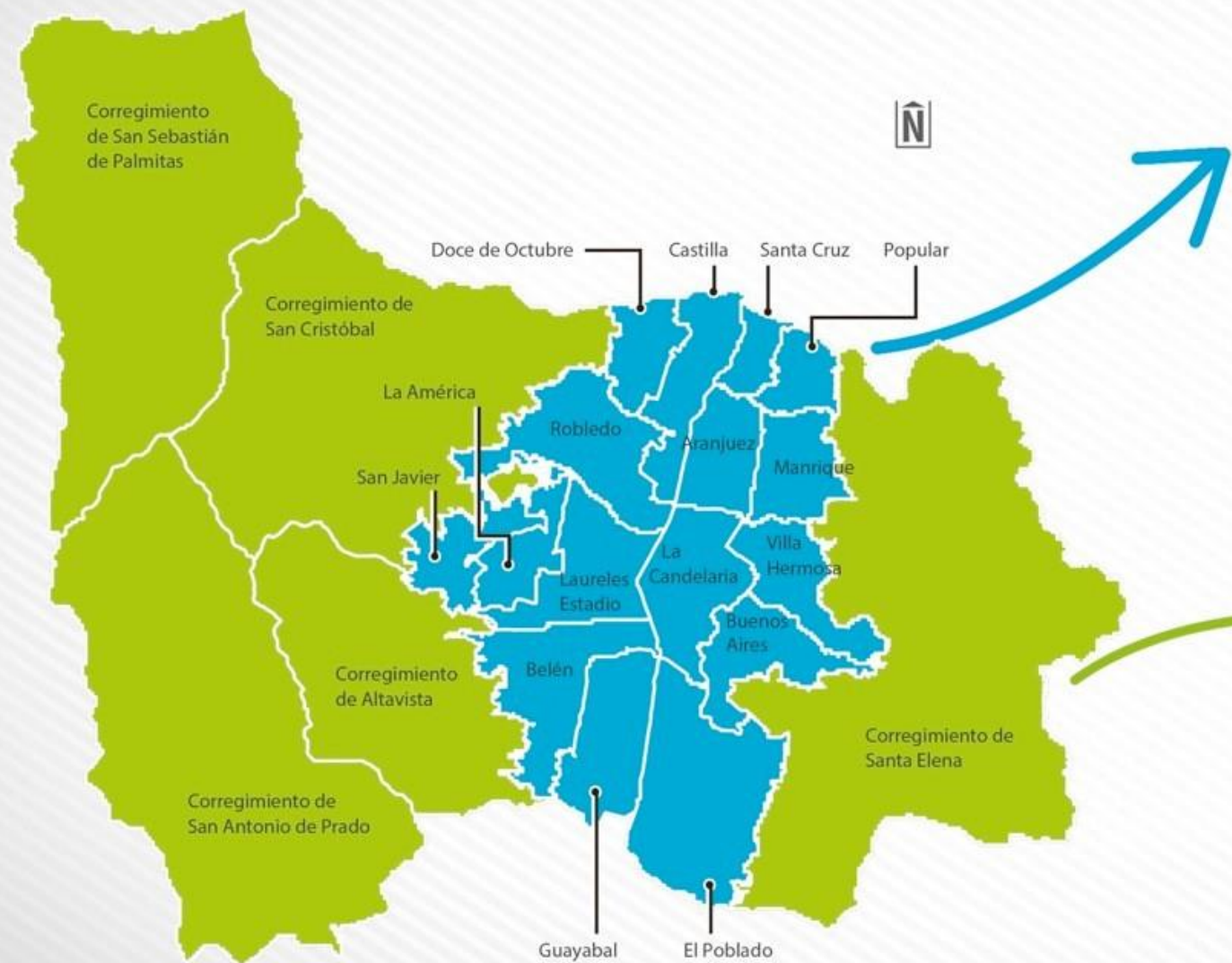
Comité Ejecutivo

MARIA FERNANDA GALEANO ROJO	ALCALDÍA DE MEDELLÍN
JAIME ECHEVERRI CHAVARRIAGA	CÁMARA DE COMERCIO DE MEDELLIN PARA ANTIOQUIA
JOSE ALEJANDRO TAMAYO MAYA	CAMARA DE COMERCIO ABURRA SUR
VICTOR HUGO PIEDRAHITA ROBLEDO	ÁREA METROPOLITANA
ANA LUCIA PÉREZ PATIÑO	COMITÉ UNIVERSIDAD EMPRESA ESTADO

Consejo Asesor

RAFAEL AUBAD LÓPEZ	PROANTIOQUIA
CARLOS FELIPE LONDOÑO ÁLVAREZ	ESCUELA DE INGENIERÍA DE ANTIOQUIA
DIEGO FERNANDO GÓMEZ SÁNCHEZ	FUNDACIÓN ECSIM
PEDRO JUAN GONZALEZ CARVAJAL	ILIMITADA
YAN CAMILO VERGARA GALLO	JIUMAN
ANA MARIA MESA MEJÍA	CONCRETO
DARIO SOLÓRZANO MARÍN	INTERGRUPO
CARLOS ALBERTO RESTREPO MOLINA	CLINICA UNIVERSITARIA BOLIVARIANA
SANTIAGO ACOSTA MAYA	EPM
YANETH LONDOÑO DIOSA	HERMECO

ÁMBITO DE APLICACIÓN DE LA POLÍTICA PÚBLICA DE DESARROLLO ECONÓMICO



Desarrollo Económico Urbano y el contexto de la economía barrial



- Integrados al contexto metropolitano y regional
- Incluyendo la economía formal e informal



Desarrollo económico Rural

DIMENSIÓN DESARROLLO PRODUCTIVO

1. SELECCIÓN DE ACTIVIDADES LÍDERES PARA LA TRANSFORMACIÓN PRODUCTIVA

ÁREAS DE ESPECIALIZACIÓN

Conjunto de actividades productivas con alto potencial de absorción de nuevo conocimiento, alrededor de las cuales existen capacidades instaladas en ciencia, tecnología e innovación; que apoyadas en tecnologías facilitadoras constituyen un elemento diferenciador para la ciudad.



1. Región Inteligente



2. Medicina Avanzada y Bienestar



3. Territorio Verde y Sostenible



4. Industria Sostenible e Inclusiva



5. Región Emprendedora



6. Actividades Creativas

ÁREAS DE OPORTUNIDAD

Industrias emergentes que muestran una rápida expansión en la ciudad, tanto en número de empresas, como en el portafolio de bienes y servicios ofrecidos; cuyo estado incipiente hace necesaria una intervención diferenciada.

ÁREAS DE FORTALECIMIENTO

Industrias tradicionales de la ciudad con un peso significativo tanto en el PIB como en empleo, en el que tienen presencia un amplio número de micro y pequeñas empresas, con espacios de mejoramiento y oportunidad en temas de formalización, fortalecimiento empresarial y vinculación con cadenas productivas.



7. Turismo



8. Comercio



9. Agroindustria

GOBERNANZA PARA LA IMPLEMENTACIÓN

NIVELES DE GOBERNANZA

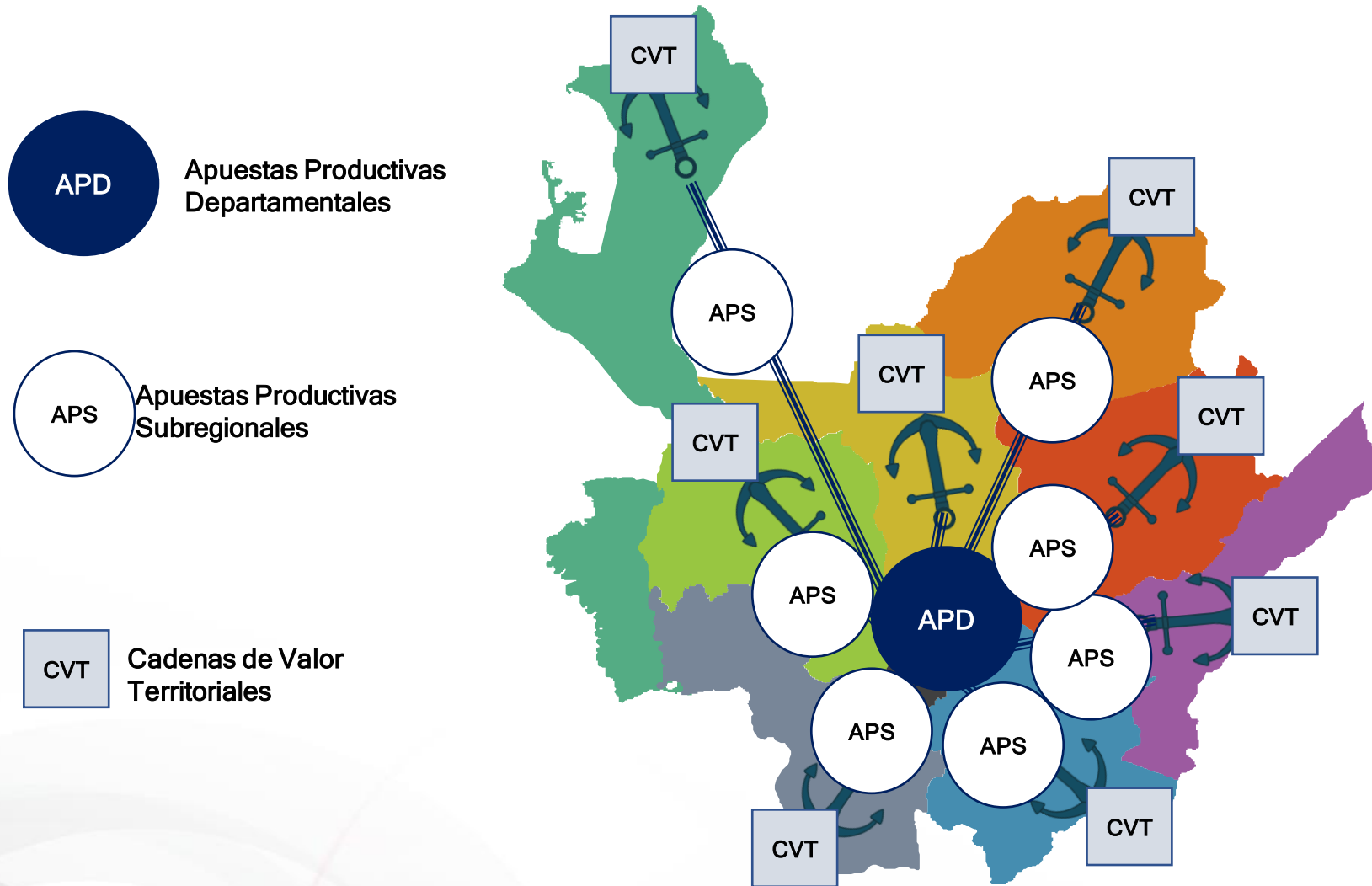
- **Estratégico:** Se crea el **Consejo Estratégico** que estará a cargo de la **orientación** de la Política Pública de Desarrollo Económico
- **Táctico:** La Secretaría de Desarrollo Económico y la Secretaría de Gobierno y Gestión del Gabinete presentarán al **COMPES** el documento para la **implementación** de la Política Pública de Desarrollo Económico
- **Operativa:** La Secretaría de Desarrollo Económico se apoyará para la **ejecución** de los **instrumentos** de la Política Pública de Desarrollo Económico en **entidades descentralizadas** y otros, en lo referente al **desarrollo productivo**
- Las **entidades descentralizadas** desde su objetivo misional y definición estratégica alinearán los programas y proyectos que ejecuten financiados con recursos del municipio con la concepción, orientación estratégica y las directrices contempladas en la formulación de la Política Pública de Desarrollo Económico.

EVALUACIÓN

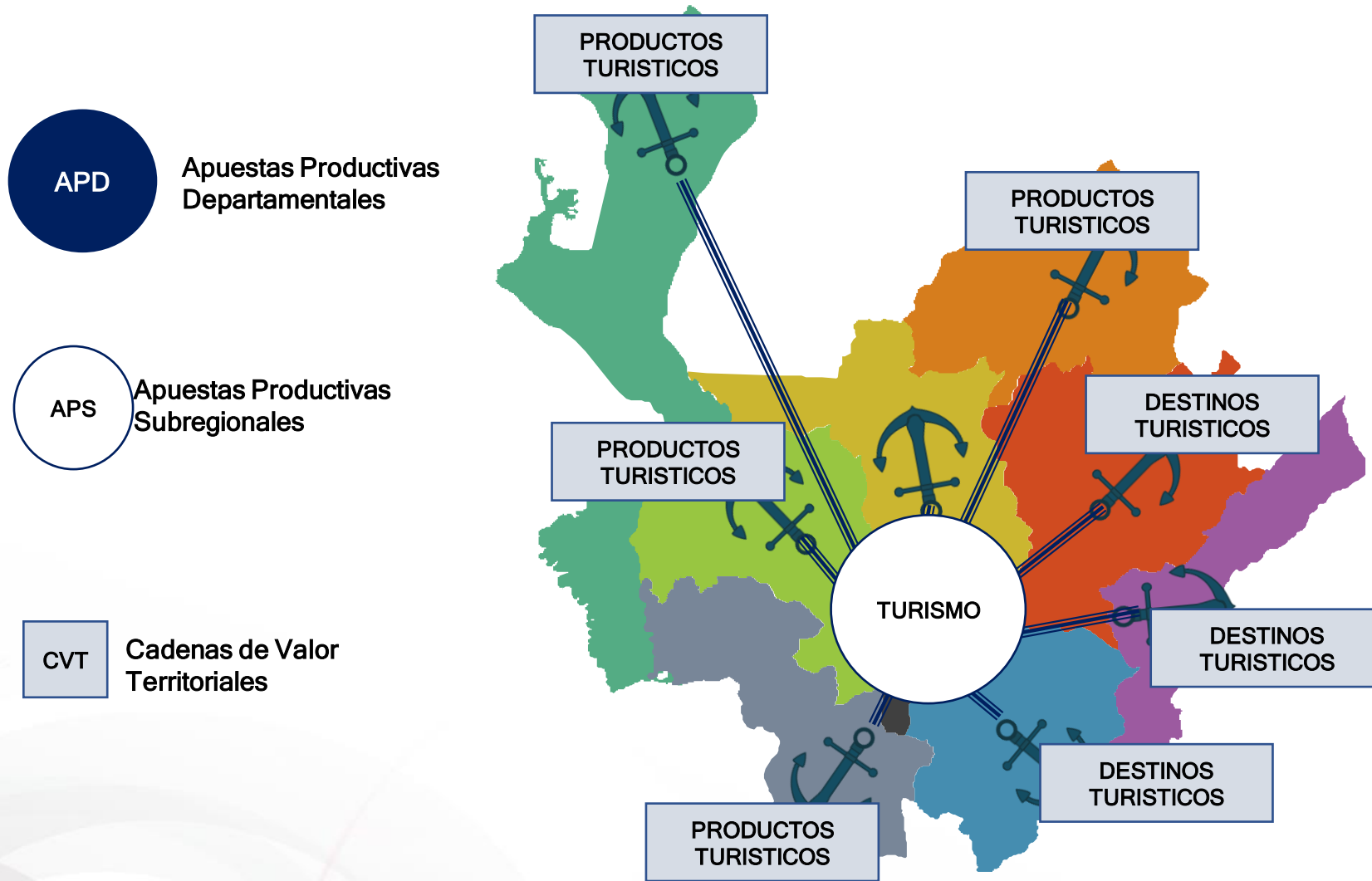
- Estará a **cargo del nivel central del Gobierno Municipal.**
- El **Departamento Administrativo de Planeación** deberá elaborar la **línea base** correspondiente y adoptar los **indicadores para medir el impacto** y los **resultados de esta Política Pública**, la cual deberá responder entre otros a los indicadores establecidos en los objetivos de desarrollo sostenible.
- El Consejo Estratégico **presentará** al final de cada vigencia fiscal un **informe de evaluación y seguimiento** de la Política Pública de Desarrollo Económico

2. El caso resto de Antioquia

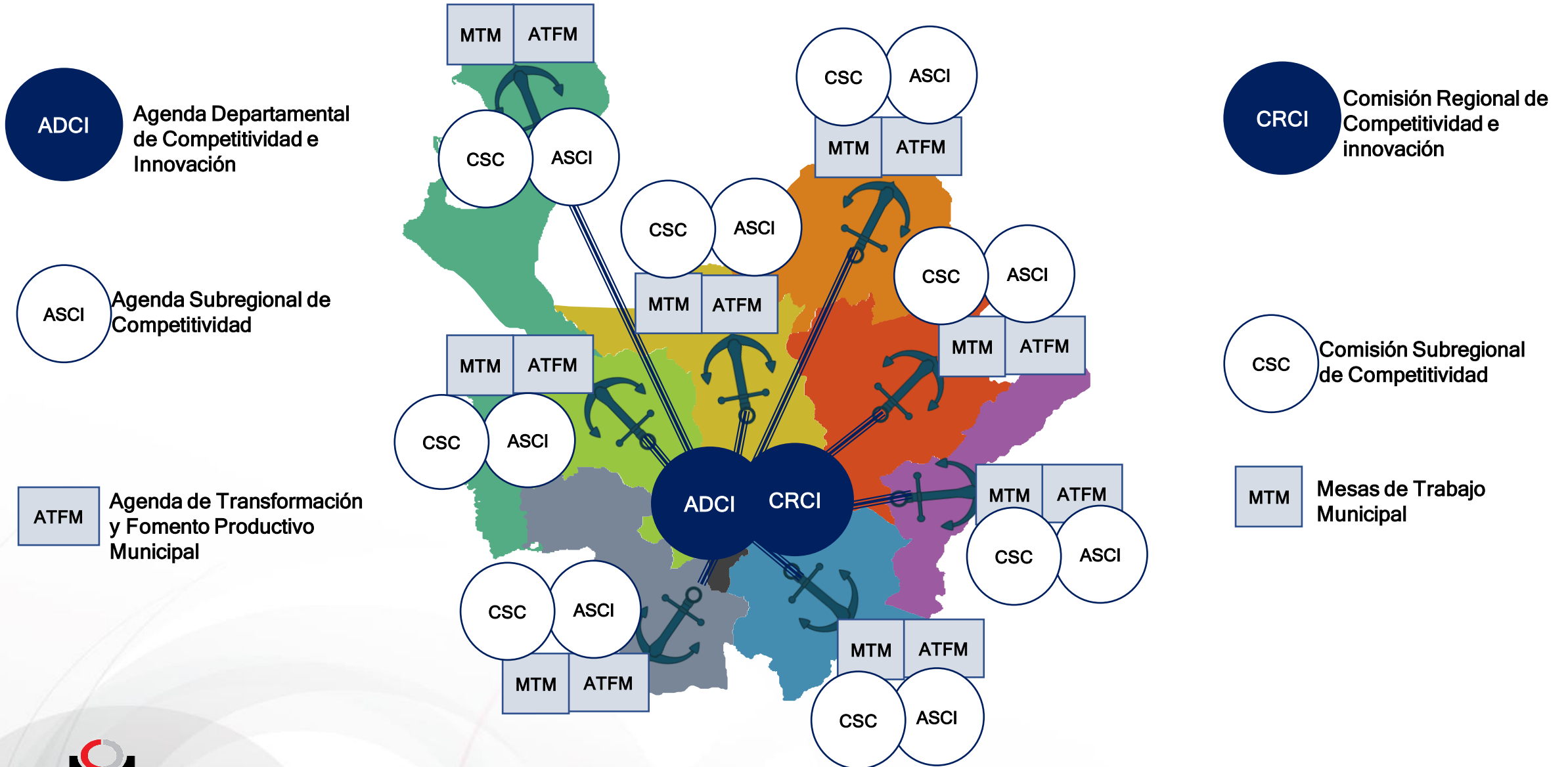
ANCLAJE TERRITORIAL= APUESTAS PRODUCTIVAS



ANCLAJE TERRITORIAL= APUESTAS PRODUCTIVAS



SINERGIA SISTEMICA TERRITORIAL= AGENDAS



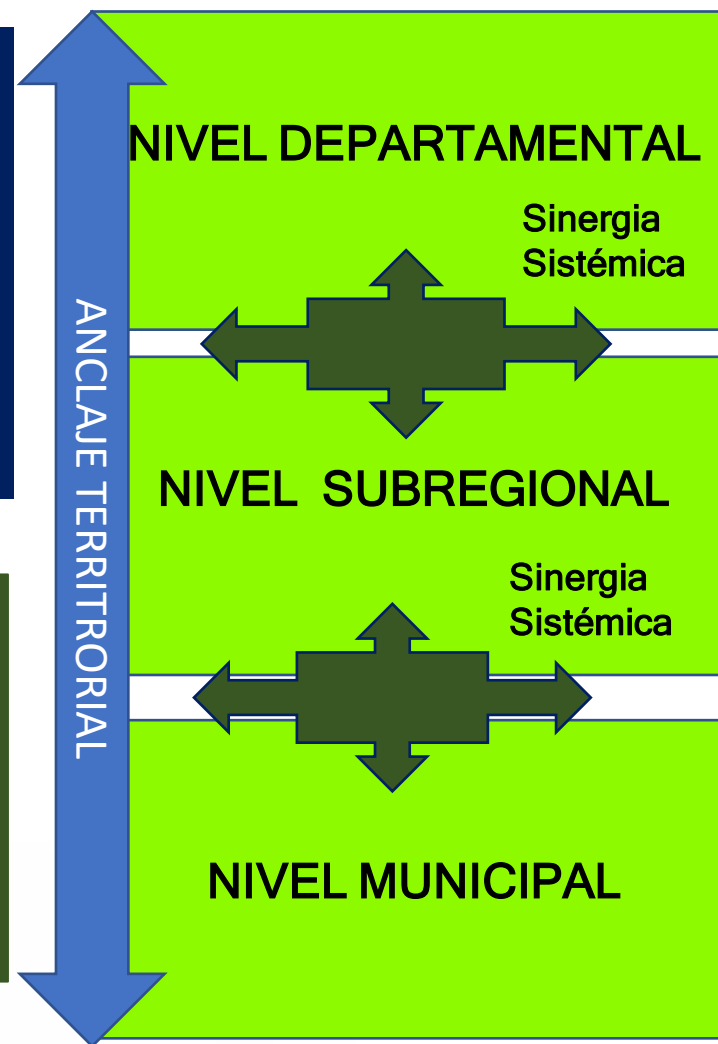
EL ANCLAJE Y SINERGIA SISTEMA TERRITORIAL. A PARTIR DE INSTITUCIONALIDAD EXISTENTE (COMISIONES DE COMPETITIVIDAD)

ANCLAJE TERRITORIAL

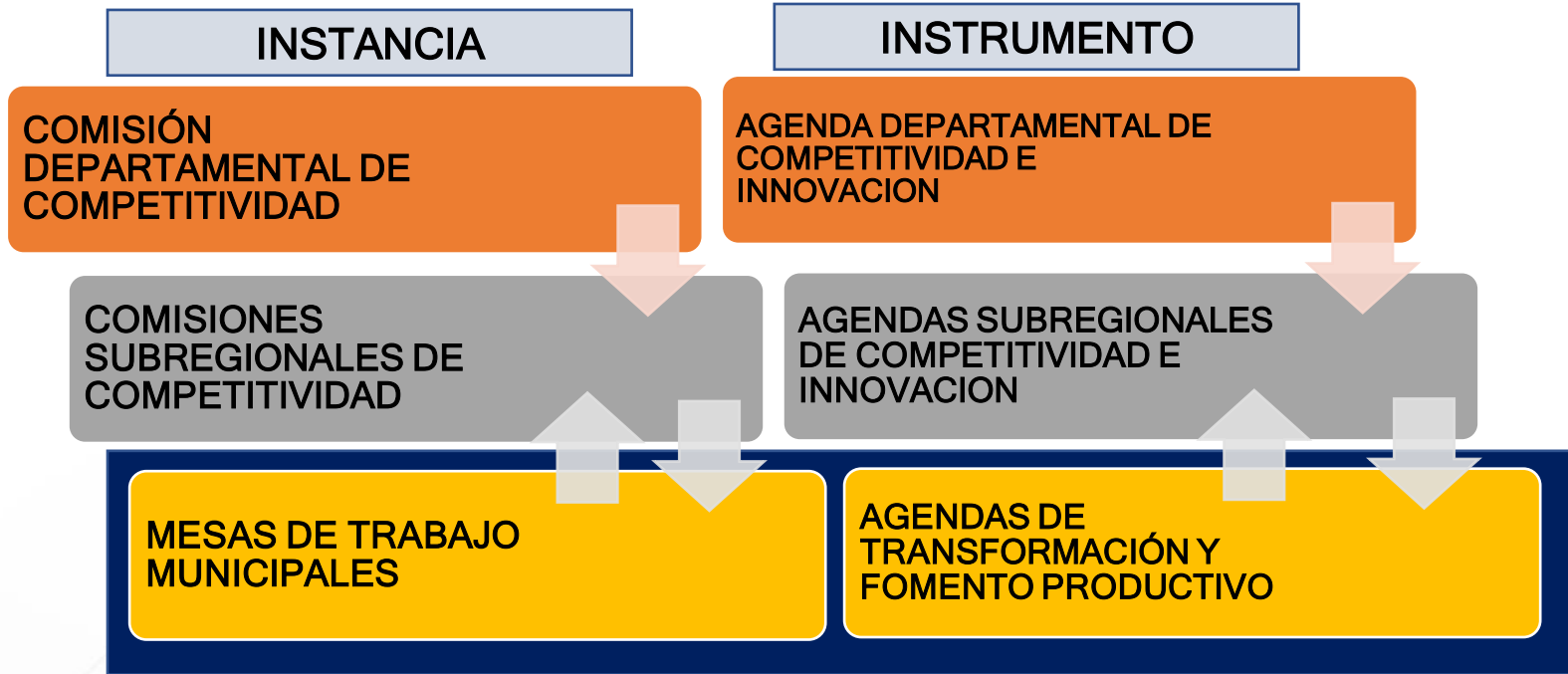
Se refiere a la capacidad de vincular (TopDown/BottomUp) las APUESTAS PRODUCTIVAS de Competitividad Departamentales y Subregionales con las Cadenas de Valor Territoriales (Minicadenas Productivas), Que hacen sentido en los territorios.

SINERGIA SISTEMICA TERRITORIAL

Se refiere a la capacidad articular y coordinar COMISIONES Y LAS AGENDAS en formato multinivel (interterritorial e intraterritorial) e impulsar un ecosistema de valor colaborativo



SINERGIA SISTEMICA TERRITORIAL



DESAFIO DE LA CCMA EN SU ROL DE SECRETARIA EJECUTIVA DE LA COMISIÓN DE COMPETITIVIDAD E INNOVACION DE ANTIOQUIA

FORTALECER LA SOSTENIBILIDAD EN EL TIEMPO DE LAS COMISIONES Y SUS INCIATIVAS

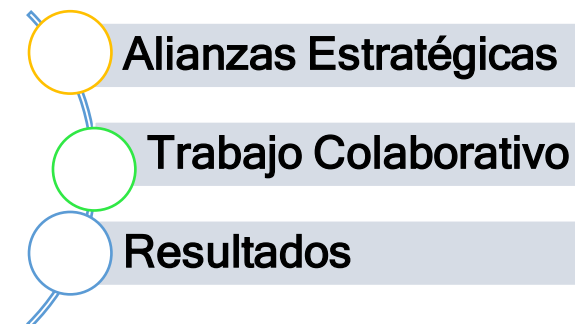
¿Cómo lo hacemos?

A PARTIR DE LO QUE EXISTE

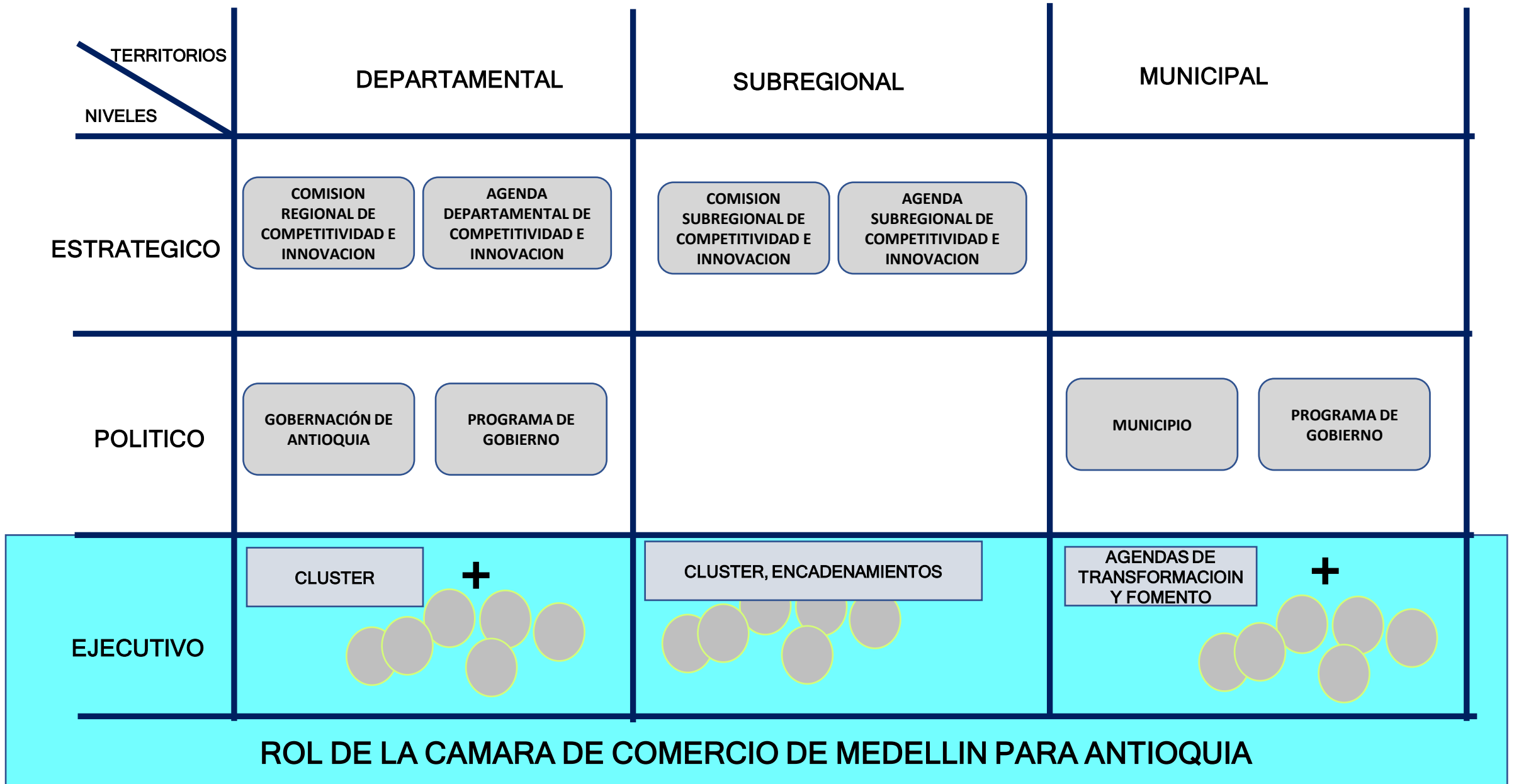
**LOS CIMIENTOS SON SOLIDOS
SE HAN IDO CONSTRUYENDO EN
EL TIEMPO**

**NO MAS INSTITUCIONES,
EXISTEN EN LOS TERRITORIOS**

FORTALECER SUS VINCULOS DE COORDINACION Y ARTICULACIÓN



EL MODELO DE GOBERNANZA MULTINIVEL DEL ANCLAJE Y SINERGIAS TERRITORIALES



COLOMBIA
ANTIOQUIA DEPARTAMENTO MAPA



leyenda

- línea costera
- Internacional de Límites
- Departamento de Fronteras
- Departamento de Capital

*AgroParque
Desarrollo
Territorial*

*Provincia Cartama
Suroeste de Antioquia*

**BIO
SUR
OESTE**



- | | | | |
|----------------|-------------|---------------|-------------------|
| 1. Venecia | 4. Fredonia | 7. Caramanta | 10. Santa Bárbara |
| 2. Tarso | 5. Jericó | 8. Valparaíso | 11. Montebello |
| 3. Pueblorrico | 6. Támesis | 9. La Pintada | |

Gestión de Aliados BioSuroeste

- ✓ COMFAMA
- ✓ NUTRESA
- ✓ ARGOS – ODINSA
- ✓ COMPAÑÍA DE EMPAQUES
- ✓ PREMEX – NUTREO
- ✓ INTERACTUAR
- ✓ CARTAMA
- ✓ BIOINTROPIC
- ✓ AGROSAVIA
- ✓ CARIBBEAN EXOTIC
- CITRICAUCA
- ✓ CAMARA DE COMERCIO MEDELLÍN
- ✓ AURELIO LLANOS
- ✓ BERTA ARIAS
- ✓ EAFIT
- ✓ HUMBOLDT
- ✓ BANCOLOMBIA
- ✓ JULIO C HERNANDEZ
- ✓ PROANTIOQUIA
- ✓ BID

Bajo diferentes objetivos, roles e intereses, BioSuroeste viene gestionando alianzas con distintos actores con los cuales impulsar el desarrollo del proyecto.

Propósito

Agroparque BioSuroeste ha sido concebido como una ***plataforma de desarrollo territorial de la provincia Cartama - Suroeste de Antioquia***, constituyendo un **vehículo de inversión de impacto público-privado**, enfocada en el fortalecimiento y dinamización socioeconómica a partir de mejoras en la **productividad, competitividad y sostenibilidad ambiental del territorio**, desde 4 ejes estratégicos:

- ✓ **Agroindustria y agronegocios**
- ✓ **Turismo, recreación y cultura**
- ✓ **Conservación ambiental funcional y productiva**
- ✓ **Educación y formación especializada,**

todas con una orientación transversal desde el desarrollo de actividades de **Ciencia, Tecnología, Innovación y Emprendimiento**.

Productividad
y competitividad
agroindustrial

Turismo,
recreación y
cultura

Plataforma de
Desarrollo territorial
**Provincia
Cartama**

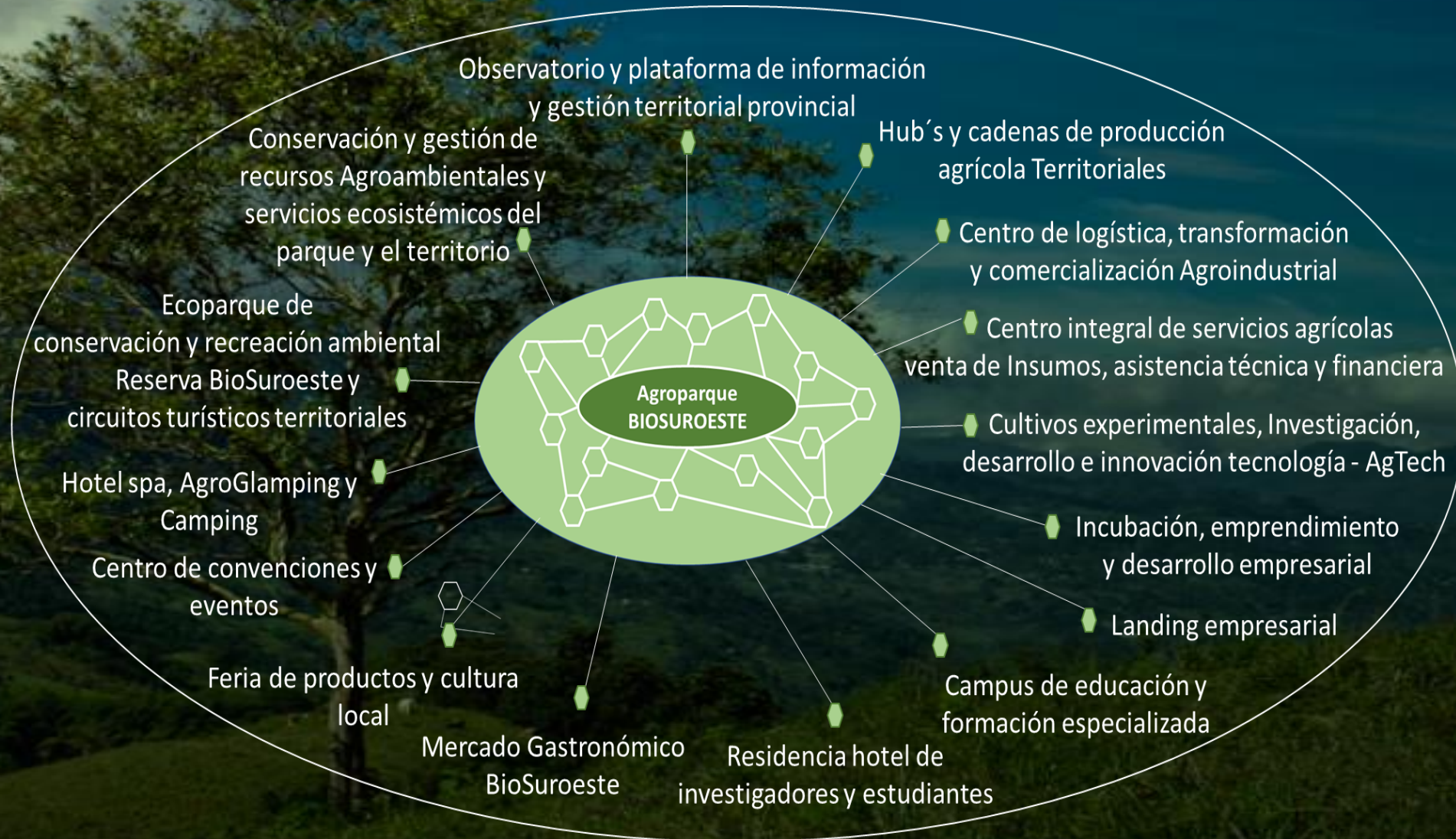
Conservación
Ambiental
Funcional y productiva

Educación y
formación
especializada

Ciencia, Tecnología e Innovación

Dimensiones estratégicas
estructurantes

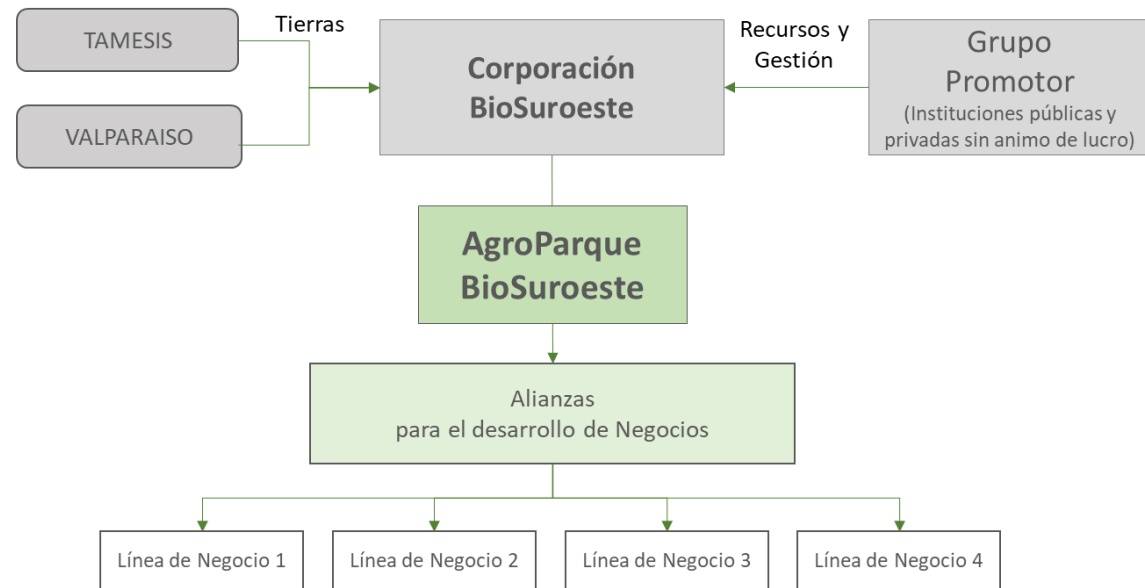
Panorama general de potenciales servicios, proyectos e infraestructura a desarrollar desde BioSuroeste



Articulación de partes interesadas

Modelo de Articulación Público - Privado Corporación BioSuroeste

Para la creación y operación del Agroparque se está constituyendo la **"Corporación BioSuroeste"**, como una entidad mixta, de derecho privado, que actuará como responsable del desarrollo y consolidación del parque, así como de generar las alianzas, convenios y contratos con empresas e instituciones interesadas en invertir y desarrollar actividades dentro de él.



Los socios fundadores de esta corporación son los municipios de Támesis y Valparaíso que, como dueños de las tierras, han cedido el usufructo de ellas a la corporación. Sumándose a los socios fundadores, se consideran otras instituciones que serán socios fundadores adherentes, con quienes se creará la corporación como tal.

Resumen estado actual y proyecciones de BioSuroeste



GRACIAS



camamedellin
959camarfm



@camamedellin
@959camarfm

cámarafm95.9[®]
CÁMARA DE COMERCIO DE MEDELLÍN PARA ANTIOQUIA

camamedellin.com
camarfm.com



CAMARA DE COMERCIO[®]
DE MEDELLIN PARA ANTIOQUIA