Secretaría Nacional de Planificación y Desarrollo

# Desigualdad territorial, movilidad espacial y vulnerabilidad ambiental

Ana María Larrea Maldonado
Subsecretaria General de Planificación para el Buen Vivir

Propiciar y fortalecer una estructura nacional policéntrica, articulada y complementaria de asentamientos humanos

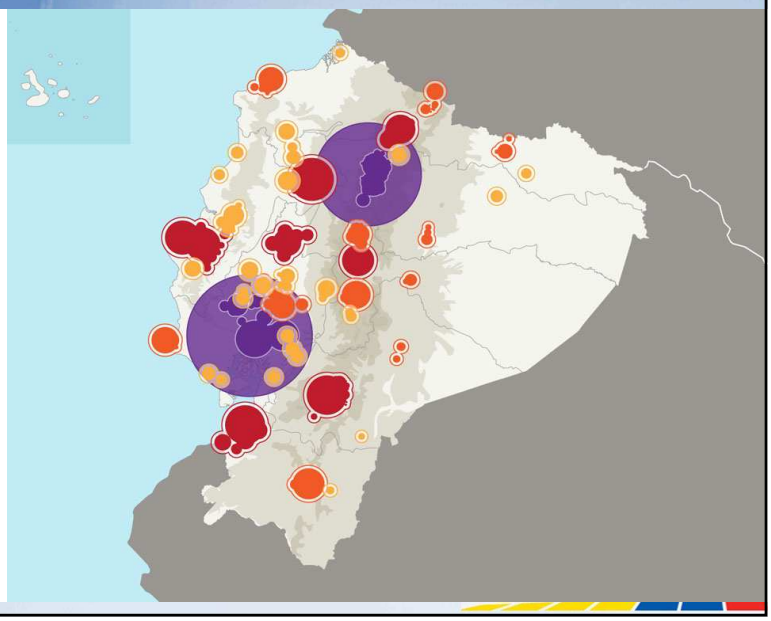

**2025 Distribución tendencial**

Propiciar y fortalecer una estructura nacional policéntrica, articulada y complementaria de asentamientos humanos

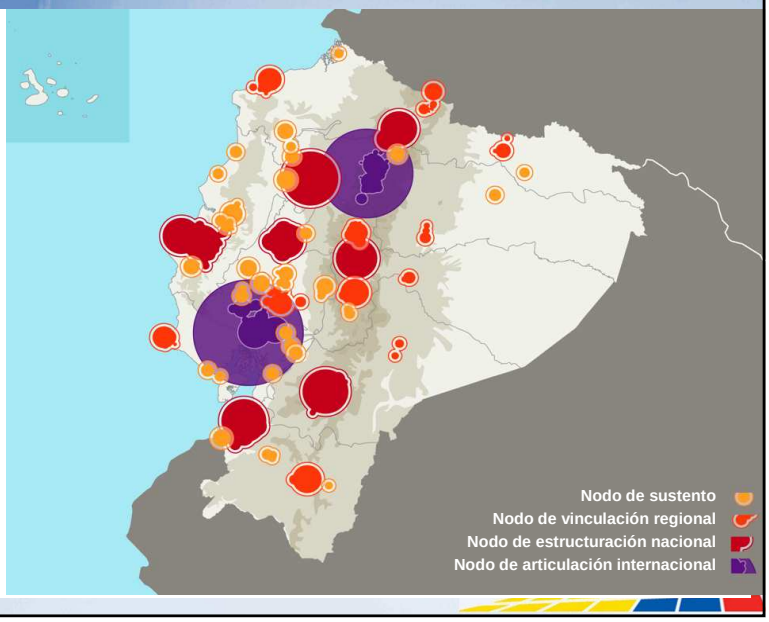


**2025 Modelo deseado**

## Red de asentamientos humanos

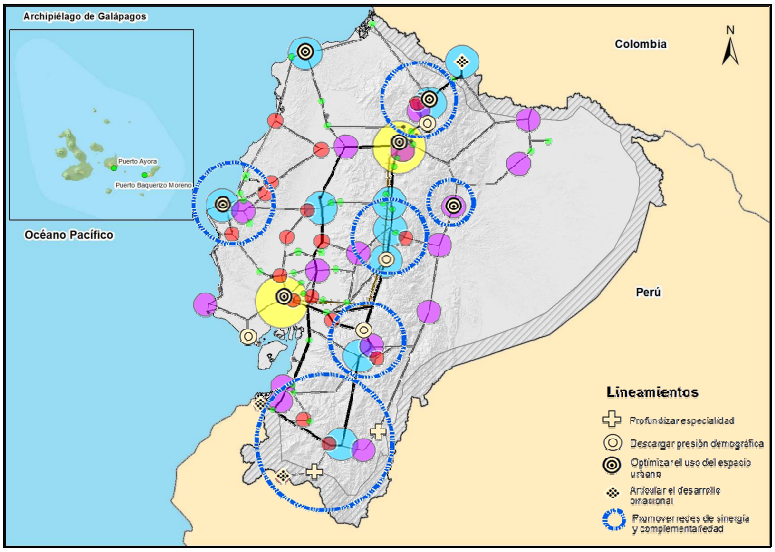

# Cierre de brechas de inversión por periodo temporal de todos los sectores

**2014: USD 2.560 millones**

**2017: USD 2.006 millones**

**2014-2017: USD 9.391 millones**

**2015: USD 2.374 millones**

**2014-2015: USD 5.032 millones**

**2014-2016: USD 7.385 millones**

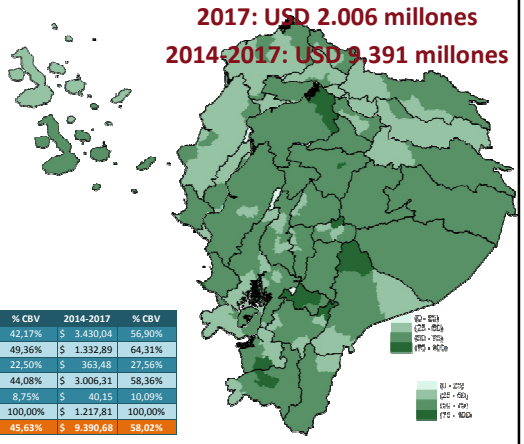

**Inversión por sectores (USD millones)**

| Sector | 2014 | % CBV | 2014-2015 | % CBV | 2014-2016 | % CBV | 2014-2017 | % CBV |
|---|---|---|---|---|---|---|---|---|
| Educación | $ 844,42 | 14,01% | $ 1.683,49 | 27,93% | $ 2.542,24 | 42,17% | $ 3.430,04 | 56,90% |
| Salud | $ 356,27 | 17,19% | $ 694,17 | 33,49% | $ 1.022,92 | 49,36% | $ 1.332,89 | 64,31% |
| Inclusión social | $ 113,87 | 8,63% | $ 213,71 | 16,21% | $ 296,73 | 22,50% | $ 363,48 | 27,56% |
| Agua y alcantarillado | $ 769,02 | 14,93% | $ 1.527,70 | 29,66% | $ 2.270,56 | 44,08% | $ 3.006,31 | 58,36% |
| Bomberos | $ 24,40 | 6,13% | $ 29,60 | 7,44% | $ 34,84 | 8,75% | $ 40,15 | 10,09% |
| Seguridad interna | $ 452,50 | 37,16% | $ 882,89 | 72,50% | $ 1.217,81 | 100,00% | $ 1.217,81 | 100,00% |
| **Total** | **$ 2.560,47** | **15,82%** | **$ 5.031,56** | **31,09%** | **$ 7.385,10** | **45,63%** | **$ 9.390,68** | **58,02%** |

Secretaría Nacional de Planificación y Desarrollo

**Nota**: Se incluye intervenciones distritales y sectoriales (no incluye intervenciones nacionales ni zonales).
**Fuente**: Resultados de aplicación de métodos numéricos para solucionar el problema de optimización.
**Elaboración**: SENPLADES/ECONOMICA CIC

Secretaría Nacional de Planificación y Desarrollo

**Mapa 1**
**Índice Social Comparativo: 1990 a 2010**

# Índice social territorial

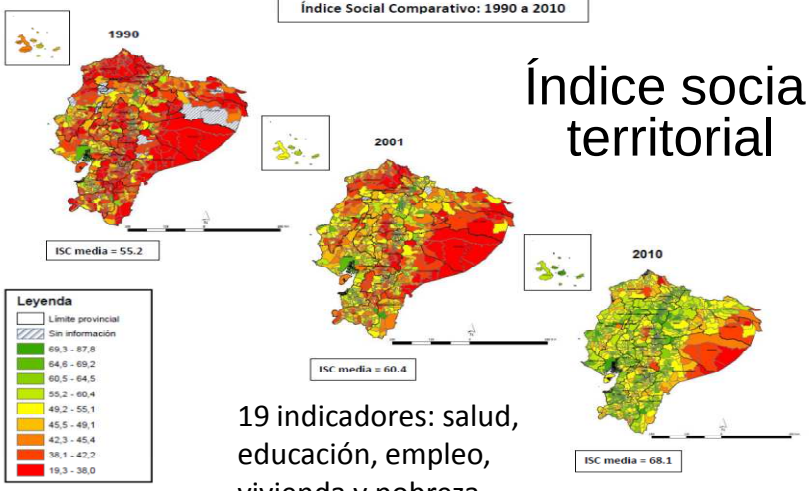


19 indicadores: salud, educación, empleo, vivienda y pobreza

Fuente: INEC, Censos de población y vivienda, 1990, 2001 y 2010. Encuestas de condiciones de vida, 1995, 2006.
Elaboración: Unidad de Información Socio Ambiental UASB y CEPLAES

Secretaría Nacional de Planificación y Desarrollo

7

# Índice social territorial

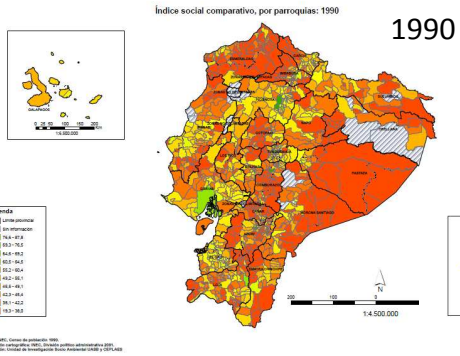


1990

2010

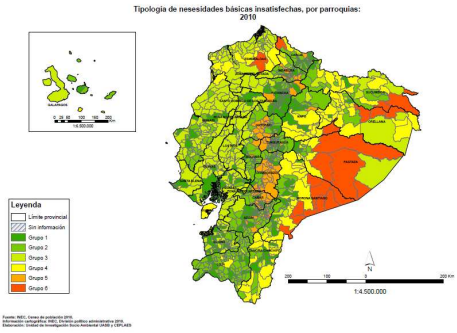


19 indicadores: salud, educación, empleo, vivienda y pobreza

Secretaría Nacional de Planificación y Desarrollo

# Estrategia Territorial Nacional

## Situación actual – Sustentabilidad ambiental

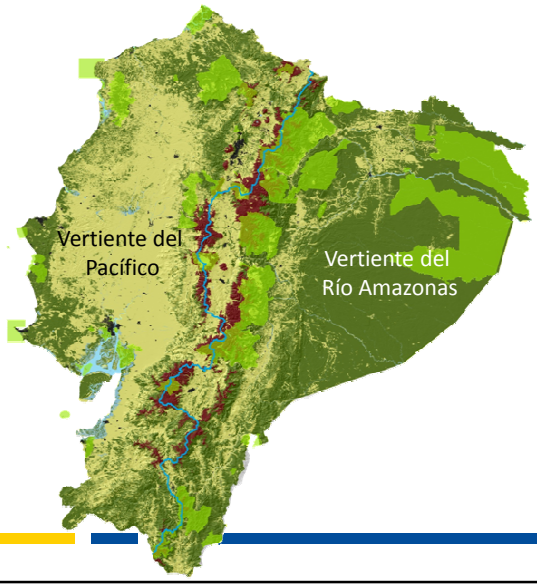


| Vertiente del Pacífico | Vertiente del Amazonas |
|---|---|
| • Contiene el 27% de la cobertura vegetal natural<br>•Cuenta con el 40% del total de páramos<br>**•El 16,5% de la cobertura vegetal natural se encuentra bajo estatus de protección ( 21% del páramo).** | •Contiene el 73% de la cobertura vegetal natural<br>•Cuenta con el 60% del total de páramos<br>**•El 83,5% de la cobertura vegetal natural se encuentra bajo estatus de protección (42% del páramo)** |

Secretaría Nacional de Planificación y Desarrollo

# Disminuimos el impacto de las inundaciones

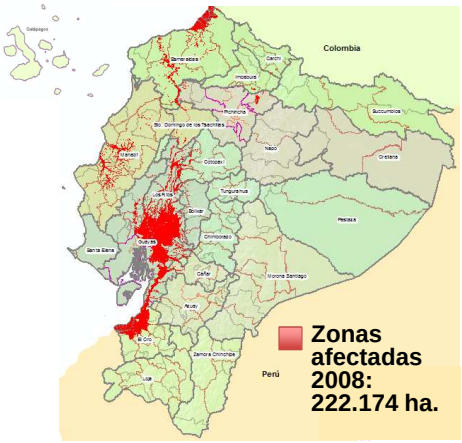


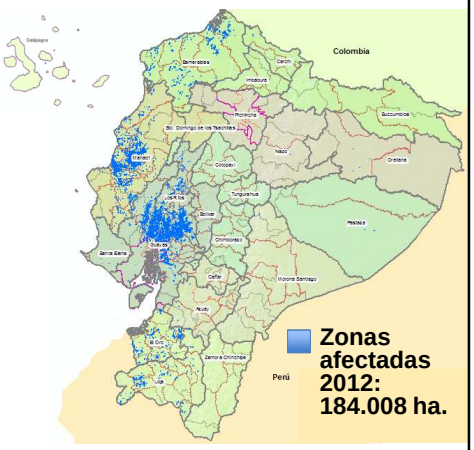


**En 2012, con un 71% más de precipitaciones que en 2008, las zonas afectadas fueron menores, gracias a las obras de prevención.**
**Por cada dólar invertido ahorramos 9,5 dólares.**

**Fuente:** Secretaría Nacional de Gestión de Riesgos, Centro de Levantamientos Integrados de Recursos Naturales por Sensores Remotos ,Secretaría Nacional de Planificación y Desarrollo