

Vínculos territoriales en proyectos ecoturísticos en el Ariari

Proyecto Vínculos rurales-urbanos para el desarrollo inclusivo
en Colombia. Tejidos territoriales
CEPAL

Eduardo Fernández Delgado
Ariel Cifuentes Noyes

Con el apoyo de:
Cruz Roja Seccional Meta
Asorinoquia

Introducción (i)

Ecoturismo. Formas de turismo que reúnen las siguientes características (OMT, 2002)

- i. Se basa en la **naturaleza**. La motivación principal de los turistas es la **observación y apreciación** de la naturaleza o de las culturas tradicionales
- ii. Incluye elementos **pedagógicos** y de interpretación.
- iii. Generalmente, está organizado para **pequeños grupos**, por empresas especializadas (proveedores de servicios que colaboran en el destino tienden a ser **pequeñas organizaciones** locales)
- iv. Procura **reducir** todo lo posible los **impactos negativos** sobre el entorno natural y sociocultural.
- v. Contribuye a la **protección** de las **zonas naturales** utilizadas como centros de atracción:
 - Generando **beneficios económicos para las comunidades**, organizaciones y administraciones anfitrionas que gestionan zonas naturales con objetivos conservacionistas,
 - Ofreciendo oportunidades alternativas de **empleo e ingresos** a las comunidades locales,
 - Incrementando la conciencia sobre la **importancia de conservar** los activos naturales y culturales, tanto en los habitantes de la zona como en los turistas.
- vi. En Colombia, ha cobrado relevancia como una **estrategia para la construcción de paz**, en territorios altamente afectados por el conflicto armado

Introducción (ii)

- Propósito: examinar experiencias de ecoturismo en Ariari-Macarena, en torno a los eslabones de la(s) cadena(s) productivas), las interacciones
- Algo de historia
- Método
 - Examinar cadena de valor del ecoturismo
 - Momentos
 - Interacciones
- Hallazgos: avances, retos y oportunidades

2. Ariari: Historia reciente

A Ariari Región, 2005-2018

- La población ha crecido más rápido que el promedio departamental, uno de los más altos del país.
- El PIB subregional también ha crecido rápidamente, con mejoras en productividad
- Avances en bienestar (acceso a programas sociales)
- La violencia ha disminuido. Reducción en Tasas de Homicidio.
- En la frontera de los PNN y límites con Guaviare hay presencia de delincuencia común y disidencias
- Los cultivos ilícitos han disminuido, incluso en los Parques Nacionales.
- La deforestación continúa siendo alta.
- ✓ Las condiciones adversas, la desintegración del tejido social y la desconfianza han sido superadas por el despliegue de actividades más productivas y por la evolución de la situación hacia un territorio más gobernable.



5 RUTAS TURÍSTICAS

CONVENCIONES	
	Capital de Departamento
	Municipio
	Centro poblado
	Atractivo Turístico
	Parque Nacional Natural
	Peaje
	Aeropuerto
	Sitio de referencia
	Río
	Ruta Turística
	Red Vial Nacional
	Red Vial deptal. Pavimentada
	Red Vial deptal. sin pavimentar
	Red Vial Terciaria



META
Somos la ruta natural



Elementos claves de la Orinoquia para el Turismo de Naturaleza.

ORINOQUIA	POTENCIAL TURISMO
Ecosistemas estratégicos: selvas húmedas, sabana zona montañosa, páramo, piedemonte, Escudo Guyanes.	TURISMO NATURALEZA (Ecoturismo, Turismo Rural, Turismo Aventura)
Riqueza fuentes de agua: cuenca del Orinoco, múltiples cascadas, ríos y laguna	
Fauna y flora: Aves (8 AICAs), peces y anfibios, mamíferos	TURISMO CULTURAL ETNOTURISMO
Áreas protegidas: 10 Parques Nacionales Naturales 27 Reservas Naturales Sociedad Civil Reserva Forestal Áreas regionales y locales	
Diversidad cultural: Comunidades indígenas y campesinas, Cultura llanera, Canto del Llano, Artesanías	Plan Sectorial Turismo 2014 – 2018 La Macanera – Destino priorizado en Orinoquia, pilotos Turismo, Paz y Convivencia.

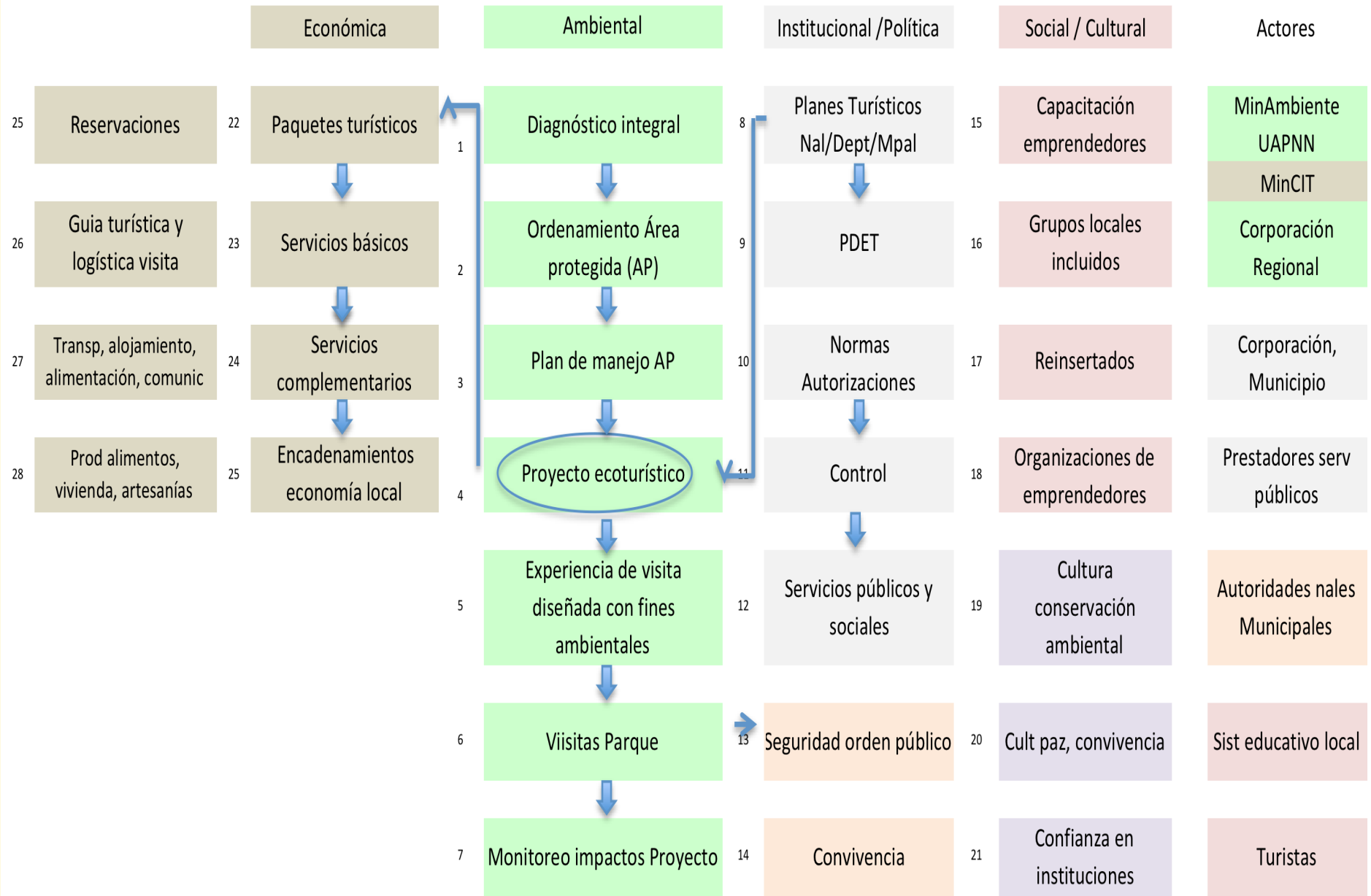


VÍNCULOS TERRITORIALES EN LA OPERACIÓN DE PROYECTOS ECOTURÍSTICOS EN MUNICIPIOS DEL ARIARI

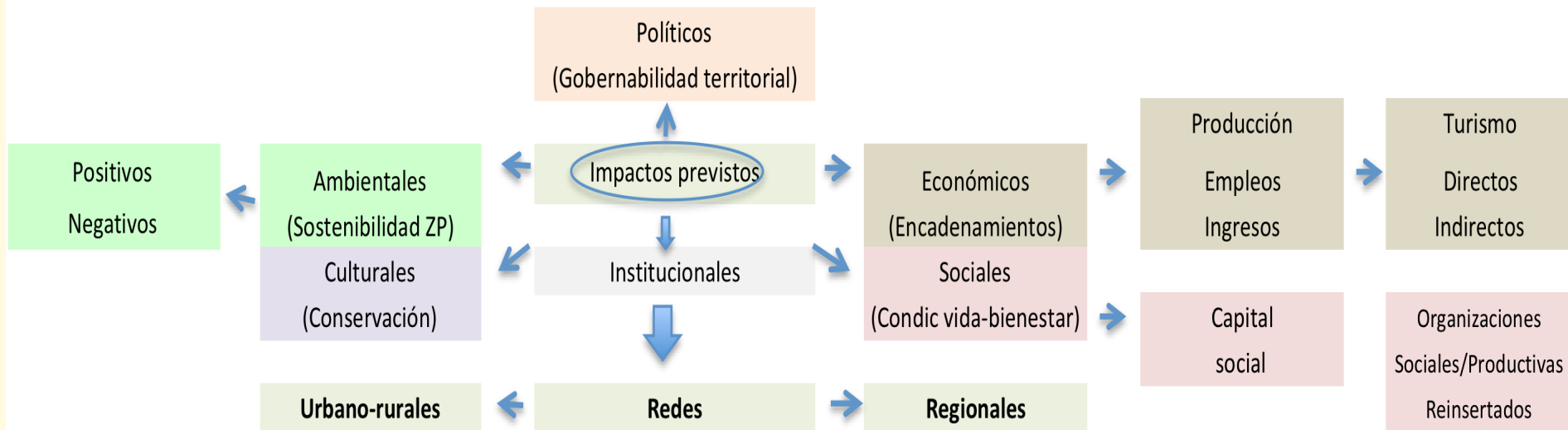
I. CADENA DE VALOR

Eslabones / Procesos

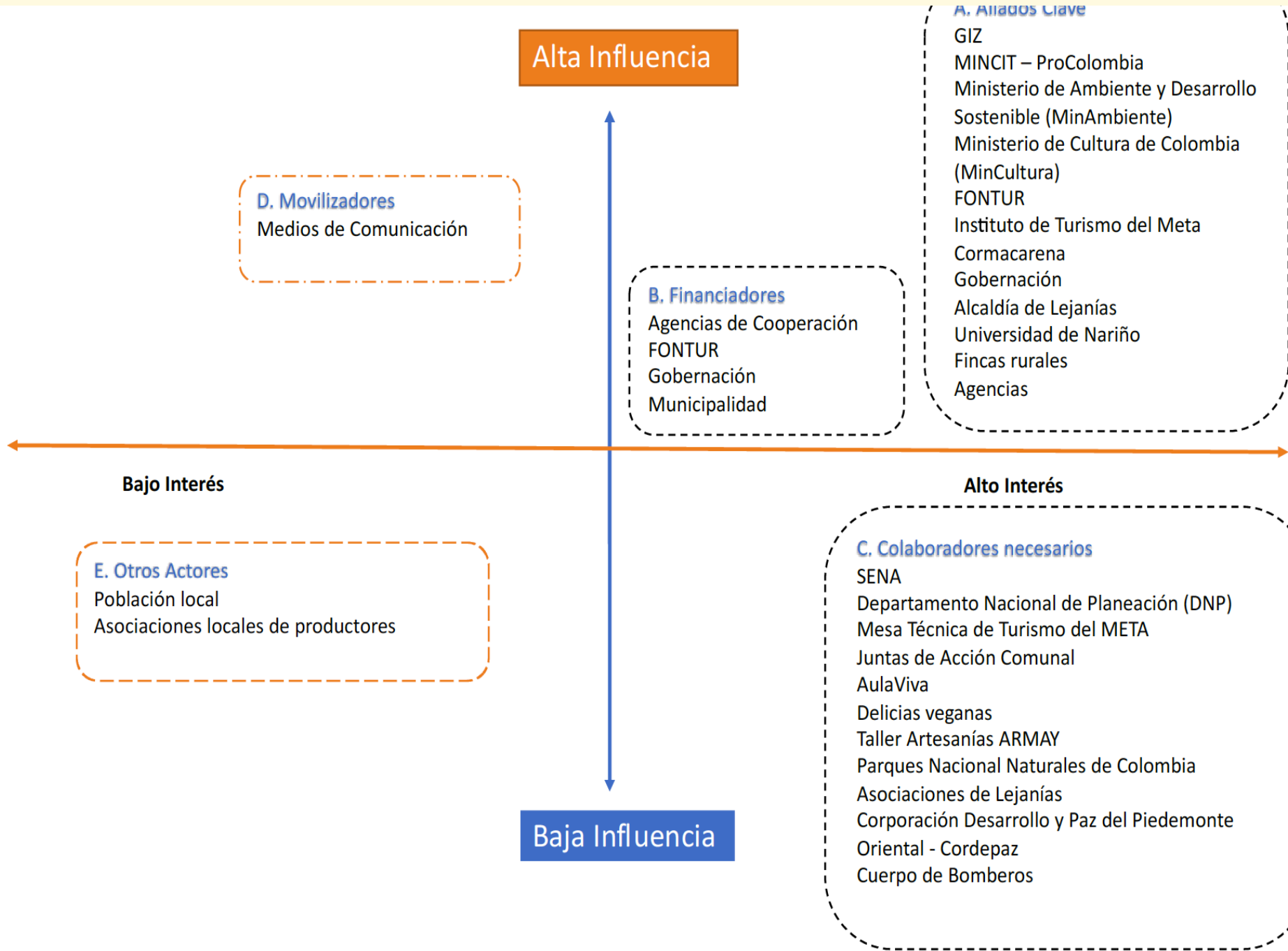
Dimensiones



II. IMPACTOS DEL PROYECTO



Actores clave



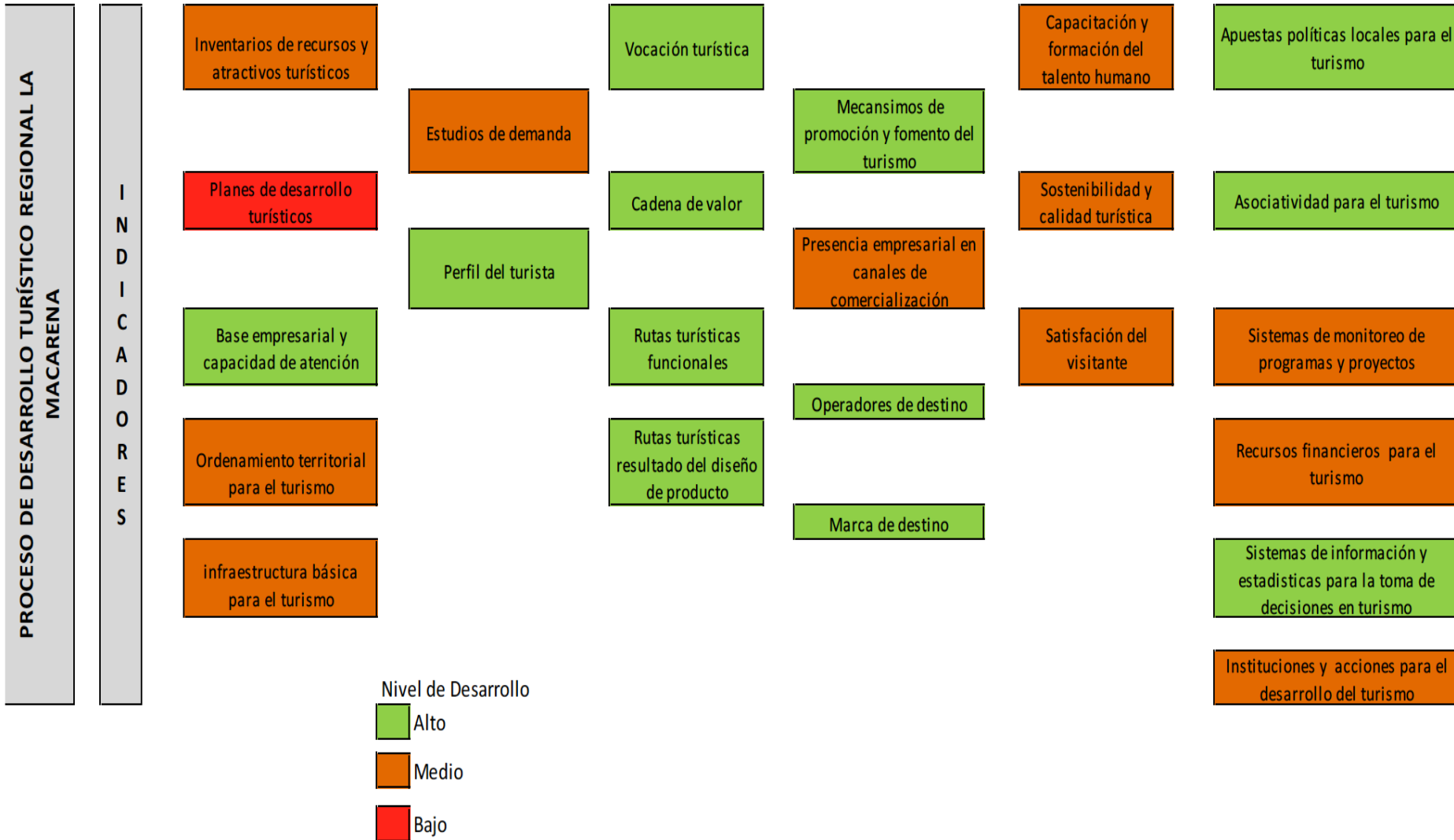


Figura 2. Proceso de desarrollo turístico regional La Macarena





B. Desempeño territorial y factores explicativos

- Los cambios mencionados se aprecian en los municipios, donde se ha expandido la agroindustria (lácteos, frutas, cacao, café, biocombustibles), ecoturismo (aún incipiente), mejorado la calidad de vida (educación, salud, agua potable), la **convivencia** y la **confianza** de los actores en el territorio.
- Las condiciones agrológicas, la gente, la capacidad emprendedora, el capital social, la inversión pública en infraestructura y conectividad y el fortalecimiento de las instituciones contribuyen a explicar estos avances.
- A esto se suman los esfuerzos del gobierno para implementar los cambios y el nuevo marco institucional derivados del Acuerdo de Paz.
- El análisis de esta situación, con la ayuda de la metodología, para explorar los vínculos territoriales puede contribuir al entendimiento de los cambios y, en consecuencia, a mejorar el diseño de políticas públicas para regenerar el tejido social y consolidar el desarrollo del territorio.

Hallazgos, Avances, retos, oportunidades

- Especificidad de cada atractivo/zona
- Diversos: Lejanías (vinculación de finqueros), Mesetas (rafting, iniciativas de reincorporados), La Macarena (Parque Nacional Natural)
- Se mantiene la estacionalidad en el aprovechamiento de los atractivos turísticos (**baja capacidad de carga**), lo cual plantea restricciones físicas, de empleo e ingresos.
- **Escala.** Salvo La Macarena, son proyectos de baja escala (6000 extranjeros en 2016, para un relativamente alto volumen de operadores, lo cual hace aún más exigente la coordinación.
- Numerosos **encadenamientos**, aun incipientes.
- Rol clave de la cooperación (GIZ, USAID, UE)
- Esfuerzo no puede quedarse en logros en lo formal
- Requieren apoyo para fortalecer algunos eslabones de la cadena de valor (infraestructura, certificaciones, financiamiento)
- Buena disposición del gobierno departamental y de los municipios para sumar sus esfuerzo a los programas e institucionalidad vigente. Rezago de las del sector agropecuario)
- Más allá de las restricciones y los retos identificados, lo que da mayor sentido y justifica todos los esfuerzos realizados para impulsar el ecoturismo es que ha demostrado su capacidad efectiva como **instrumento para la construcción de paz**, para preservar frágiles ecosistemas estratégicos y su contribución a la **gobernabilidad** del territorio

Visitas y entrevistas realizadas

- ART Meta
- Gobernación del Meta
 - Instituto de Turismo del Meta
 - Secretaría de Planeación Departamental
- Cormacarena
- Asorinoquia
- GIZ.
 - Entrevista a Directora
 - Entrevista técnico proyecto PRODES II.
- Cruz Roja Colombiana Seccional Meta
- Alcaldía de Lejanías
- Atractivos ecoturísticos del Güejar
 - Piscinas del Guejar
 - Cascada
- Cultivo y procesamiento de Sacha Inchi, San Martín
- Procesadora de frutas exóticas locales y amazónicas. San Martín

Referencias

GIZ (2019) Guía para la implementación de un turismo sostenible basado en la experiencia de ecoturismo en la Macarena, Meta.

Instituto de Turismo del Meta (2014) Política pública de turismo del Meta.

Institución Universitaria Colegio Mayor de Antioquia (2017) Análisis del proceso de transición de los cinco territorios piloto de la Estrategia Turismo, Paz y Convivencia hacia su inclusión en el mercado turístico. Medellín.

Navarro, B (2019) Procesos de Planificación y Articulación a través de Mesas Técnicas de las Rutas Turísticas del Meta. ITM, Villavicencio.

Parque Nacional Natural Sierra de la Macarena (2018) Plan de Ordenamiento Eco turístico del PNN Sierra La Macarena, 2016-2021. Parques Nacionales Naturales de Colombia, Dirección Territorial Orinoquia.