



Río de Janeiro, Brasil
Diciembre 11-15, 2017



Sesión 11: Hacia la Red Regional de Estadísticas Ambientales

Propuesta de constitución de la Red Regional de Estadísticas Ambientales para América Latina y el Caribe

División de Estadísticas

Comisión Económica para América Latina y el Caribe (CEPAL)

statambiental@cepal.org



NACIONES UNIDAS

CEPAL

1

Contexto y justificación:

Necesidades de la Región (EA)

Antecedentes

2

Propuesta de Red Regional

2.1. Objetivos

2.2 Integrantes

2.3 Organización y estructura

2.4 Gobernanza y sostenibilidad de la Red

2.5 Convocatoria, postulación y adhesión

2.6 Activación, lanzamiento y sostenimiento

2.7 Actividades

2.8 La plataforma online

2.9 Resultados esperados

3

Hoja de ruta



- Insuficiencia en las **capacidades técnicas especializadas** para la producción de EA
- Alta **rotación del personal** que trabaja en EA
- Bajo **nivel de visibilidad** tanto de la importancia, como de lo que involucra producir y sostener EA
- Escasez de **recursos** estables, tanto nacionales como a escala regional
- Retraso en la **traducción al español** de manuales y herramientas especializadas internacionales



- **Jerarquía menor** de las áreas o unidades de EA dentro de los Institutos Nacionales de Estadística (INEs) y de los Ministerios de Medio Ambiente (MMAs)
- Insuficiente **coordinación inter-institucional** e incluso al interior de algunas de las instituciones
- Débil **institucionalización** de unidades de estadística ambiental, tanto dentro de los INEs como en los MMAs y otros organismos nacionales
- Los **desafíos de ser la tercera ola** del desarrollo de las estadísticas en la región



- En el 2002 CEPAL constituyó la Red de Instituciones y Expertos en Estadísticas Sociales y de Medio Ambiente (**REDESA**).
 - Su continuidad se vió dificultada por diversos factores, entre los que destaca la falta de liderazgo para su continuidad.
- Desde el 2017 funciona el **grupo de cuentas ambientales** que se diseñó y lanzó desde la División de Estadísticas de CEPAL
 - Ha tenido mucho éxito de convocatoria y realiza actividades con frecuencia.
- **Grupo de Trabajo de EA de la Conferencia de Estadísticas de las Américas (CEA)**
 - Mecanismo por el cual se agrupan los países que lo integran en torno a las EA.



La Red será un **espacio informal regional de integración, intercambio, discusión y difusión de patrimonio estadístico ambiental de América Latina y el Caribe**, que contribuirá a catalizar el desarrollo y fortalecimiento de la producción de **datos, estadísticas, indicadores y cuentas ambientales** en los países y en la región.

La Red facilitará:

- Dar a conocer, discutir y compartir **conocimientos acumulados**
- Crear y sostener **un espacio de continuidad regional** que reciba y acompañe a los antiguos y nuevos técnicos nacionales.
- Socializar los **productos finales** que se lanzan en cada uno de los países
- Discutir e identificar las principales **necesidades de capacitación y asistencia técnica** para contribuir a acelerar el desarrollo de los productos de EA
- Dialogar para construir **proyectos y programas** y en forma colaborativa contribuir a la **asociatividad con instituciones cooperantes y con donantes**
- Facilitar la **cooperación técnica horizontal o Sur-Sur** entre países de la región.



- **General:** Facilitar y fomentar la **comunicación e intercambio de información y conocimiento** entre aquellas personas que son **expertos, técnicos, usuarios y productores de EA** en la región, a través de la creación de un **espacio compartido**.
- **Específicos:**
 - a. **Afianzar la asociación** entre personas e instituciones, contribuyendo al desarrollo y fortalecimiento de los conocimientos y las capacidades técnicas en EA.
 - b. **Proporcionar un medio oportuno y eficaz** para intensificar la transferencia y facilitar el acceso a la información.
 - c. **Identificar las acciones para catalizar el desarrollo** de las EA en ALC.
 - d. **Promover el diálogo entre las partes interesadas** para establecer mecanismos de colaboración y coordinación
 - Intra e interinstitucional
 - Entre países con distinto grado de experticia (cooperación sur-sur).



Criterios generales:

- **Personas de los países de ALC que tengan algún rol en la producción, compilación, construcción o diseminación de Estadísticas Ambientales.**
- **Técnicos y directivos de al menos el INE y el MMA en cada país**
- **Técnicos que trabajan en unidades de estadística de los ministerios y autoridades sectoriales** relevantes para las estadísticas ambientales
- **Usuarios y productores (técnicos o expertos) de instituciones públicas de los países de ALC, de organismos regionales (CEPAL, ONU-Ambiente ORPALC, FAO Regional, etc.).**
- **Expertos independientes** con una larga trayectoria y experiencia en materia de EA.
- Se explorará la vinculación de **nuevas personas**, especialmente **jóvenes vinculados a programas educativos afines.**



En principio, la Red estará integrada por:

- **Técnicos expertos** que: i) levantan/producen datos primarios, ii) validan, estructuran y describen datos para generar series estadísticas ambientales, iii) producen indicadores ambientales iv) generan cuentas ambientales.
- **Técnicos profesionales** que son usuarios de todos estos productos, por ejemplo para producir informes y reportes.
- **Directivos de las instituciones** tanto productoras como usuarias de las EA, y que en su queahacer gestionan los trabajos, asignan recursos y deciden las prioridades del trabajo.



Se plantea crear un nuevo **“Grupo regional de estadísticas e indicadores ambientales”**, agrupando a las personas que trabajan en la producción de estadísticas e indicadores ambientales.

- Compendios o bases de datos de estadísticas ambientales
- Producción de indicadores ambientales nacionales
- Indicadores ODS.

Este grupo estaría complementando el ya existente **“Grupo regional de cuentas ambientales”** que dedica sus esfuerzos a intercambiar experiencias relacionadas a la producción específica de las cuentas económico ambientales.

La **Red Regional de EA** será la suma de ambos grupos y tendría una **única plataforma** desde la cual se podrá participar en el grupo que le corresponda a cada miembro de la Red, pudiéndose pertenecer a ambos simultáneamente.



Red Regional de Estadísticas Ambientales: Dos grupos en una Red



Círculos de participación en la Red :

✓ **Círculo técnicos:**

- ✓ Funcionarios, staff, y técnicos que trabajan con estadísticas, indicadores o cuentas ambientales en las distintas instituciones de los países de la región.

✓ **Círculo expertos sénior:**

- ✓ Personas que posean una amplia experiencia de trabajo en estadísticas, indicadores o cuentas ambientales y en sistemas de información ambiental con la perspectiva regional

✓ **Círculo directivos:**

- ✓ Corresponde a los jefes de las Áreas o Departamentos de Estadísticas Ambientales en las distintas instituciones nacionales e internacionales de los países de la región.
- ✓ Tienen a cargo a las personas que pertenecen al círculo técnico, y son los que manejan recursos, prioridades y autorizan/apoyan el trabajo de los técnicos.



- **Estructura de liderazgo liviana y funcional**
 - Apoyo logístico mínimo de un profesional de estadísticas ambientales de la CEPAL
 - Dinamización a través de un Grupo de Impulso de la Red Regional de Estadísticas Ambientales
 - Funciones estratégicas y toma de decisiones operativas en consulta con los integrantes de la Red.
- Se crearán **mecanismos para comunicar con las instituciones**, sus directivos y otros grupos de trabajo existentes tales como ILAC y el GTEA de la CEA sobre las actividades de la Red
- La Red accionará los **canales formales con la CEA, CEPAL u ONU-MEDIO AMBIENTE**, para buscar y garantizar financiamiento.
- La CEPAL
 - Actuará como **ejecutor de actividades de la Red**.
 - **Albergará y mantendrá la plataforma informática** donde se intercambiará información.

Grupo de Impulso de la Red: Constituido por expertos en temas ambientales, estadísticos y de geomática que han acompañado a la CEPAL desde los inicios del desarrollo de las EA, los cuales fueron postulados y aceptaron su denominación en el taller **“Reunión de Expertos en Estadísticas e Indicadores Ambientales de América Latina y el Caribe”** realizado en septiembre de 2017, en Santiago de Chile. (Wadih Scandar (Brasil), Yosú Rodríguez (México), Cristina Klimsza (Argentina) y Francisco Canal (Colombia))



- **La CEPAL, a través de su página web y utilizando su base de datos consolidada, dará a conocer y enviará comunicación sobre la convocatoria para la participación en la Red Regional de EA de ALC.**
- Para formar parte de la Red Regional **las personas podrá completar su solicitud de ingreso a la Red en la sección de registro de la plataforma informática.**
 - **Formulario de registro en línea**, que incluye las principales áreas de trabajo, experiencia e interés, así como su pertenencia a alguna institución u organismo relacionado con la materia,
 - En la convocatoria se anexará guía de postulación.
- El **análisis de las referencias** será realizado por
 - Equipo de estadísticas ambientales de la CEPAL
 - Apoyo del Grupo de Impulso de la Red Regional de Estadísticas Ambientales de ALC.
- **Cada miembro podrá elegir a qué grupo/grupos quiere ser parte.** A partir de este momento, podrá definir los distintos espacios, iniciativas y actividades en las cuales participar en la única plataforma.
- **Círculo expertos sénior.**
 - Serán seleccionados por el Grupo de Impulso de la Red, analizando las postulaciones directas recibidas.
 - Podrán ser parte personas que hayan sido referidas por entidades competentes.



- **El equipo de estadísticas ambientales de la CEPAL con el apoyo de Grupo de Impulso a la Red animará las dinámicas de la Red,** incluido su lanzamiento en el Seminario-Taller Regional de diciembre de 2017 en Brasil.
- **Constitución de Grupos temáticos al interior de los grupos de la Red** que irán definiendo su metodología de trabajo. Podrán constituirse, por ejemplo, en torno a los siguientes temas:
 - Inducción a estadísticas ambientales
 - Elaboración de registros administrativos y validación de datos
 - Dimensión geoespacial de las estadísticas ambientales
 - Softwares estadísticos para estadísticas ambientales
 - Indicadores ambientales ODS
 - Indicadores relacionados con el cambio climático
 - Grupo de seguimiento geoespacial de los ODS
- **Se podrá seleccionar animadores puntuales para temas específicos.**




- ✓ Webinars
- ✓ Seminarios
- ✓ Foros: por país, por sub-región, regional
- ✓ Ferias de información ambiental
- ✓ Reuniones virtuales: grupales, bilaterales (a través plataforma)
- ✓ Artículos y blogs (a través de la plataforma)
- ✓ Newsletters
- ✓ Publicación de lanzamientos, anuncios/invitaciones/eventos de todos los integrantes que lo soliciten
- ✓ Acceso a material técnico, metodologías, recomendaciones estadísticas
- ✓ Difusión de productos y publicaciones nacionales
- ✓ WhatsApp




- Potenciar el desarrollo de las estadísticas, indicadores y cuentas ambientales en los países de ALC.
- Contiene recursos y documentación útil y especializada.


Publicaciones destacadas




Anuario Estadístico de América Latina y el Caribe 2016



Estimación de las erogaciones sociales a partir del sistema de cuentas nacionales: una propuesta para las funciones de educación, salud y protección social




Agenda 2030 y los Objetivos de Desarrollo Sostenible: una oportunidad para América Latina y el ...




La Agenda 2030 y la Agenda Regional de Género: sinergias para la igualdad en América Latina y el ...

Videos



Más videos

Infografías



Más infografías


Contacto

Secretaría de la Comisión
secretariadelacomision@cepal.org


Suscripción

Reciba las novedades de la CEPAL por correo electrónico


Suscribirse




Novena Reunión de la Conferencia Estadística de las Américas de la CEPAL




Foro Político de Alto Nivel sobre Desarrollo Sustentable



Objetivos de Desarrollo Sostenible









Objetivos de Desarrollo Sostenible



Derechos de acceso en materia ambiental

<p>ACERCA DE LA CEPAL</p> <p>Estados miembros Organismos subsidiarios Directores de la CEPAL Oportunidades de empleo Adquisiciones</p> <p>SECRETARÍA EJECUTIVA</p> <p>Secretaría Ejecutiva Secretaría Ejecutiva Adjunta Secretaría de la Comisión</p>	<p>SEDES Y OFICINAS</p> <p>CEPAL – México CEPAL – Puerto España CEPAL – Bogotá CEPAL – Brasilia CEPAL – Buenos Aires CEPAL – Montevideo CEPAL – Washington, D.C.</p> <p>EVENTOS</p> <p>CAPACITACIÓN</p> <p>ILPES</p>	<p>ÁREAS DE TRABAJO</p> <p>Asuntos de género Cooperación internacional e integración Desarrollo económico Desarrollo productivo y empresarial Desarrollo social Desarrollo sostenible y asentamientos humanos Estadística Planificación para el desarrollo Población y desarrollo Recursos naturales e infraestructura</p>	<p>REPOSITORIO DIGITAL</p> <p>BIBLIOTECA PROYECTOS NOTICIAS Fotos Videos DATOS Y ESTADÍSTICAS Observatorio</p>	<p>CEPAL</p> <p>Av. Dag Hammarskjöld 3477 Vitacura, Santiago de Chile Teléfono: (562) 2474 2000 - 2230 2000 Dirección: Casilla 179-D, Santiago de Chile Código postal: 7830412</p> <p>SEDE SUBREGIONAL DE LA CEPAL EN MÉXICO</p> <p>Copulativo ARCS, Bv. Miguel de Cervantes Saavedra #193 piso 12 11520 México D.F., México Teléfono: (52-55) 4170-5600</p> <p>SEDE SUBREGIONAL PARA EL CARIBE</p> <p>1 Chanology Lane, P.O. Box 1113 Puerto España, Trinidad y Tobago Teléfono: (868) 224-0100</p>
---	---	---	---	---

SÍGANOS EN

© CEPAL - Naciones Unidas | Términos y condiciones | Contacto

- **Intensificar el intercambio** de conocimientos técnicos y de expertos y experiencias prácticas en el dominio de las EA y los indicadores ambientales ODS de los países de la región.
- **Fortalecer la cooperación** entre las instituciones internacionales y nacionales de los países de ALyC para que juntos produzcan resultados superiores a los que se obtienen separadamente.
- **Articular la cooperación horizontal** por parte de los países relativamente más desarrollados y vecinos en la región (cooperación sur-sur).



- **Lanzamiento de la Red** y presentación del borrador de plataforma: Diciembre 2017
- **Comentarios del Grupo Impulsor** y de futuros miembros sobre la plataforma y envío de contenidos: Enero 2018
- **Diseño de una metodología de trabajo en la Red**: Enero-Marzo 2018
- **Plataforma operacional**: Febrero 2018
- **Diseño de actividades y animación de la plataforma de la Red**: a partir de marzo 2018





Río de Janeiro, Brasil
Diciembre 11-15, 2017

Gracias por su atención!

Unidad de Estadísticas Económicas y Ambientales
División de Estadística, CEPAL
statambiental@cepal.org
<http://www.cepal.org/es/temas/estadisticas-ambientales>



NACIONES UNIDAS

