

Seminario Regional Potenciando el uso de los registros Administrativos con fines estadísticos para el seguimiento de la agenda 2030



NACIONES UNIDAS

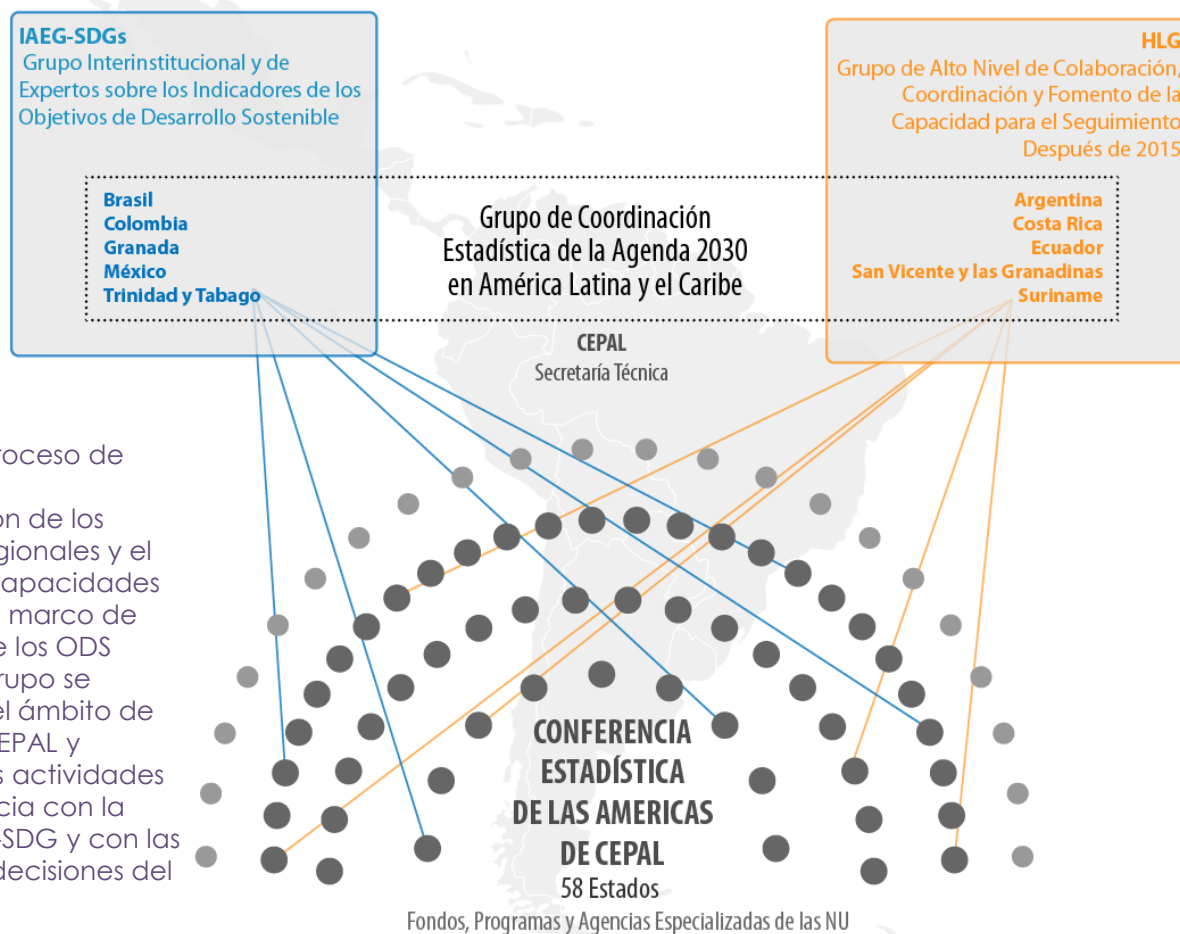


Diagnóstico regional de capacidades estadísticas nacionales para la producción de los Indicadores de la Agenda 2030 (ODS). Herramienta CEA-CEPAL

Una mirada a los Registros Administrativos

Claudio Moris
División de Estadísticas
CEPAL

Grupo de Coordinación Estadística de la Agenda 2030 en América latina y el Caribe



Objetivo

Coordinar el proceso de elaboración e implementación de los indicadores regionales y el desarrollo de capacidades para ello, en el marco de seguimiento de los ODS para ALC. El Grupo se constituirá en el ámbito de la CEA de la CEPAL y desarrollará sus actividades en concordancia con la labor del IAEG-SDG y con las actividades y decisiones del HLG

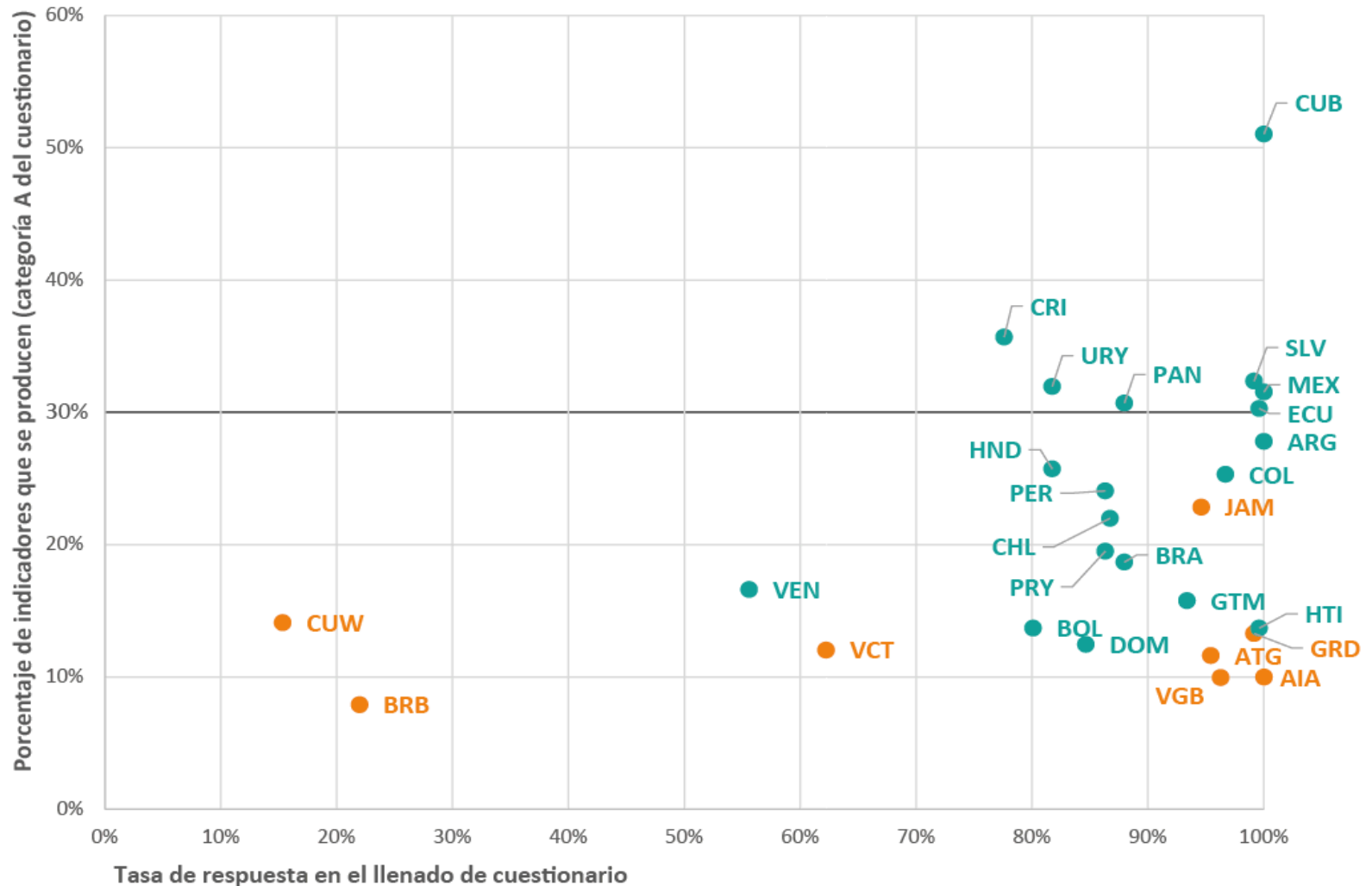
Herramienta CEA CEA – CEPAL

Cuestionario sobre las capacidades estadísticas nacionales para la producción de los indicadores ODS

- Diseño instrumento: INEC- Ecuador/ INEGI-México y la División de Estadísticas de la CEPAL
- Se realiza la consulta a los países
- Enviado a 43 países miembros y asociados
- abril de 2016 - febrero de 2017
- Respuesta de 27 países

Herramienta CEPAL –CEA

Nivel de producción de los indicadores por país Alta heterogeneidad entre países: Producción vs tasa de respuesta



Herramienta CEA – CEPAL

Diagnóstico de las capacidades estadísticas nacionales para la producción de los indicadores ODS

Avances

➤ Se incluyen los resultados en el capítulo referido los temas de medición en el informe que la CEPAL presentó al Foro de los Países de América Latina y el Caribe para el Desarrollo Sostenible, México, abril 2017

➤ Desarrollo de una aplicación en línea que permite el acceso y procesamiento de las respuestas



Capacidades Estadísticas Nacionales para la Producción de los Indicadores de los Objetivos de Desarrollo Sostenible

Grupo de Coordinación Estadística para la Agenda 2030 en América latina y el Caribe de la Conferencia Estadística de las Américas de la CEPAL

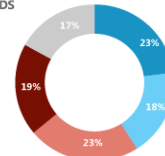
Bienvenido al sistema de información de las capacidades estadísticas de los países de la región para producir los indicadores de los Objetivos de Desarrollo Sostenible.

Una herramienta de apoyo a la definición de estrategias regionales, sub-regionales y nacionales de cooperación técnica en materia estadística.

Conferencia Estadística de las Américas de la CEPAL

Vea algunos resultados regionales

América Latina y el Caribe: Nivel de producción de los indicadores ODS



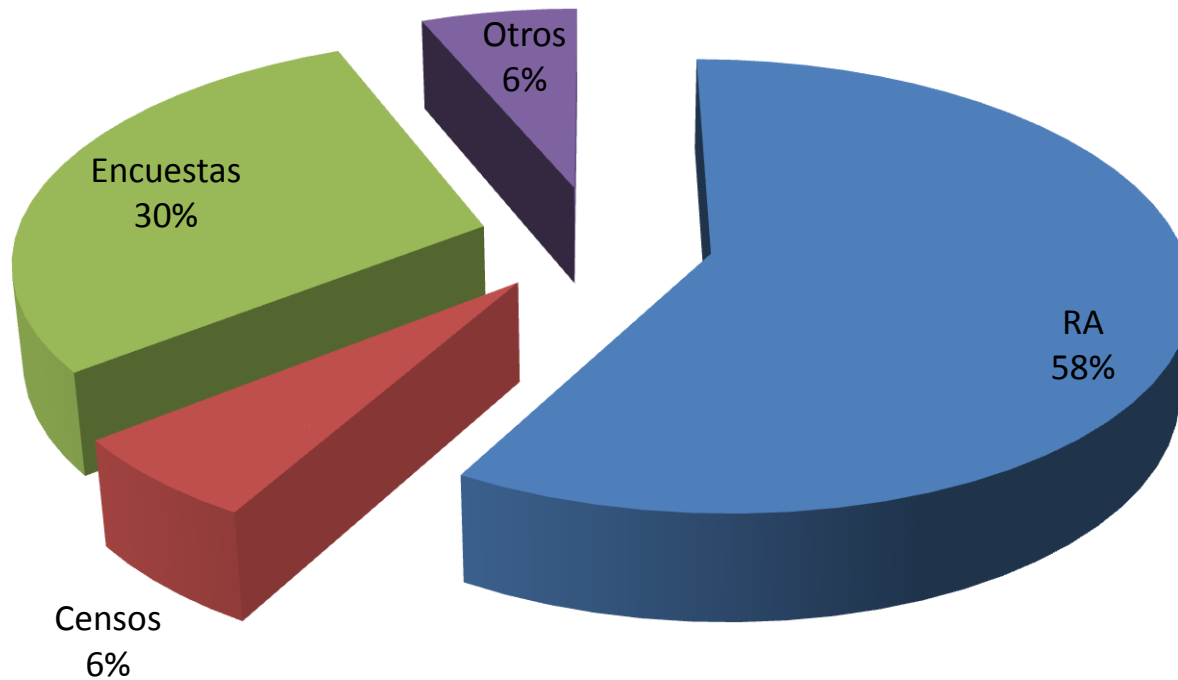
Consulte información detallada o ingrese nueva información



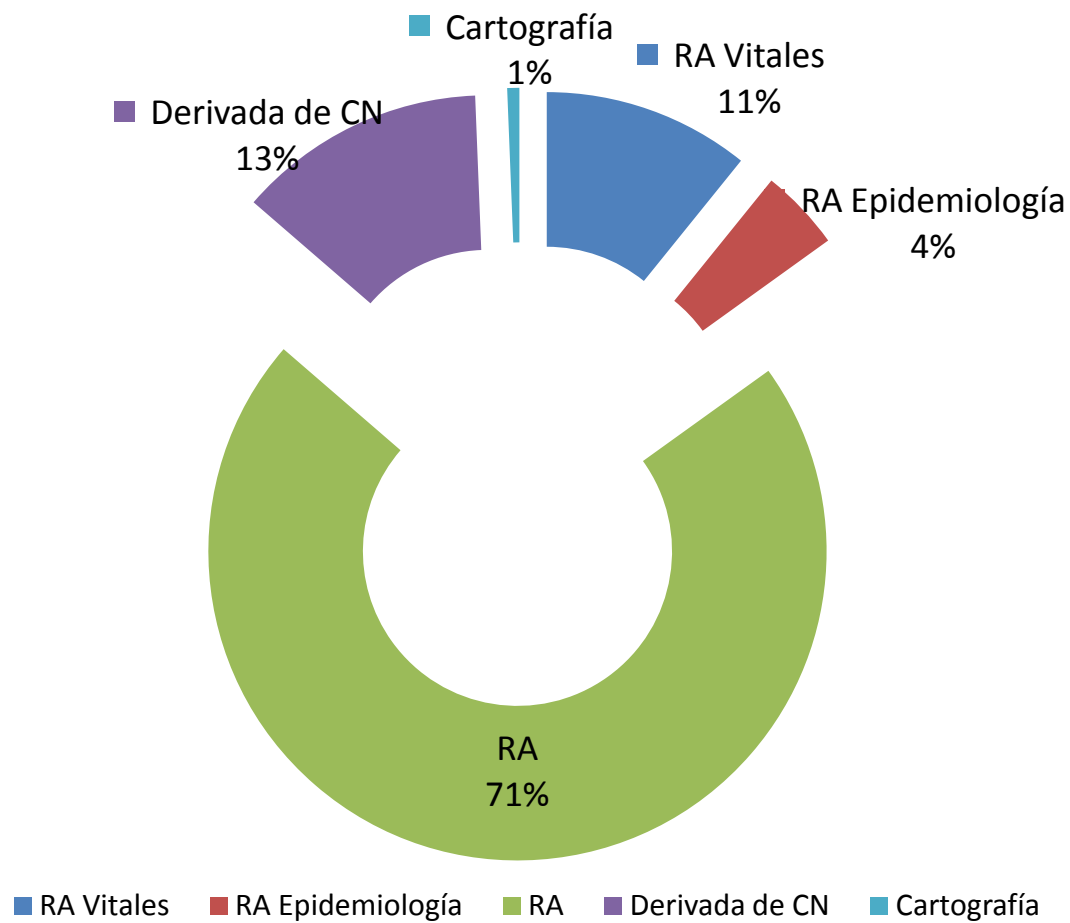
Solo usuarios registrados

Tipo de operaciones estadísticas utilizadas para la producción de los indicadores

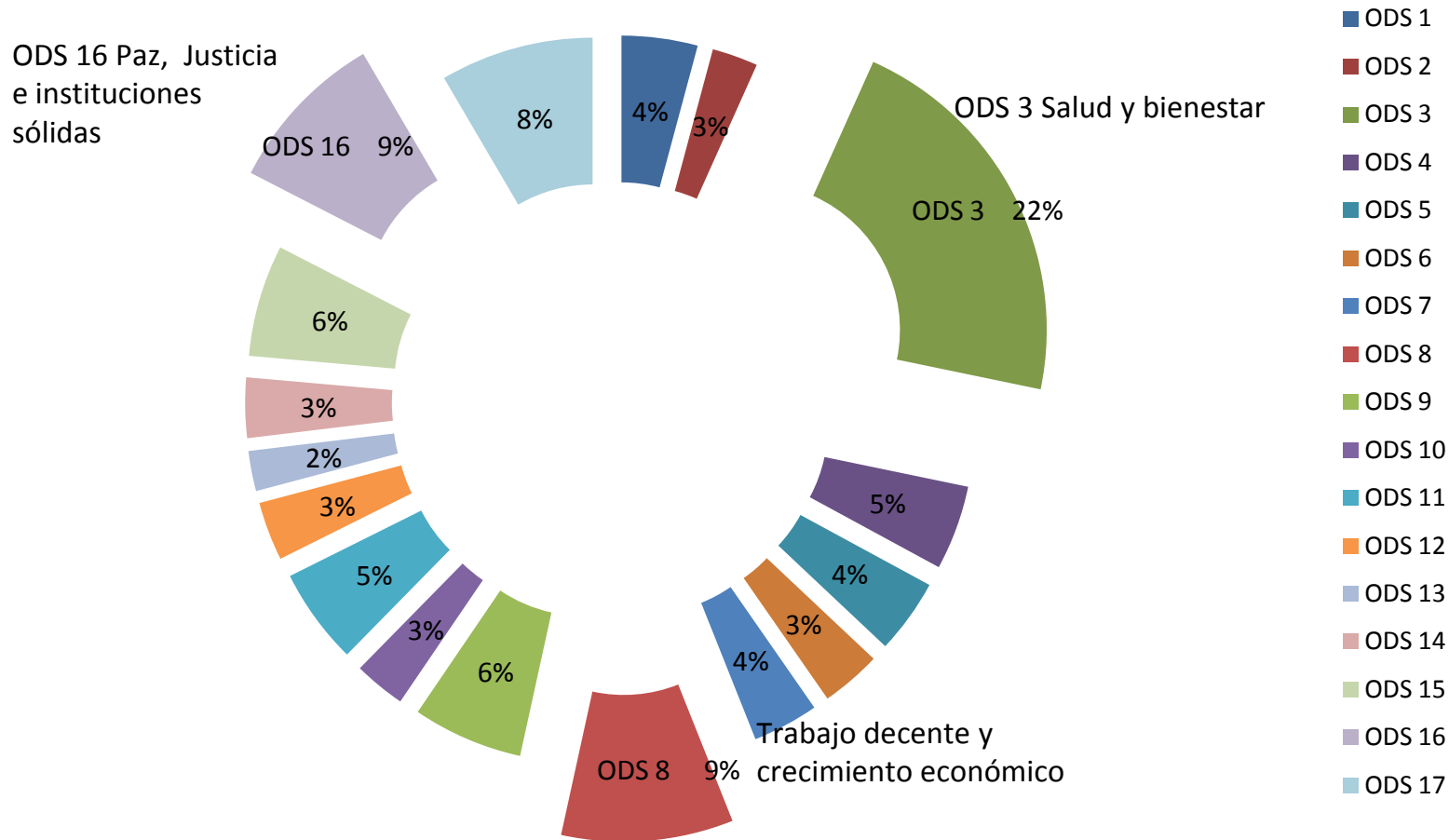
(% de respuestas)



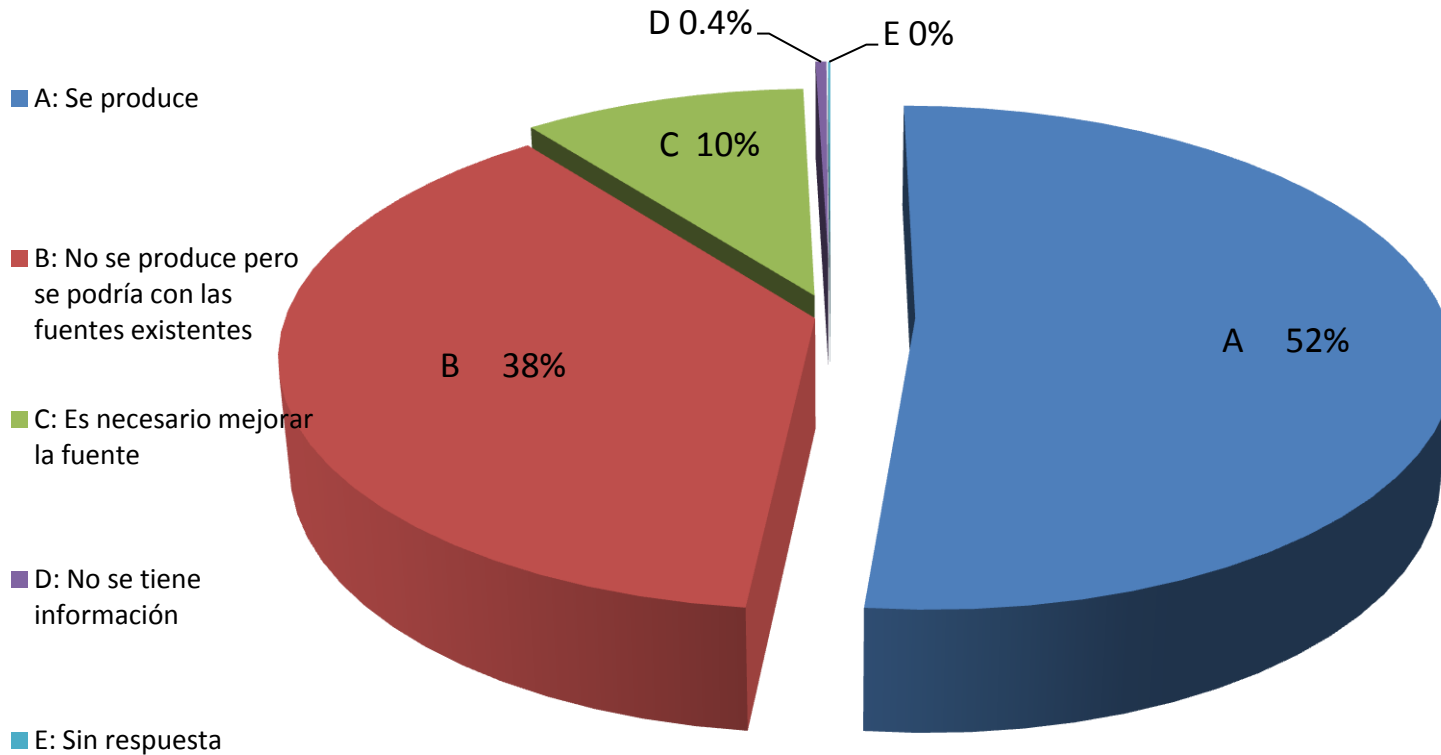
Distribución de tipo de operaciones estadísticas en los Registros Administrativos



Indicadores de ODS que provienen de RA (porcentaje de respuestas)

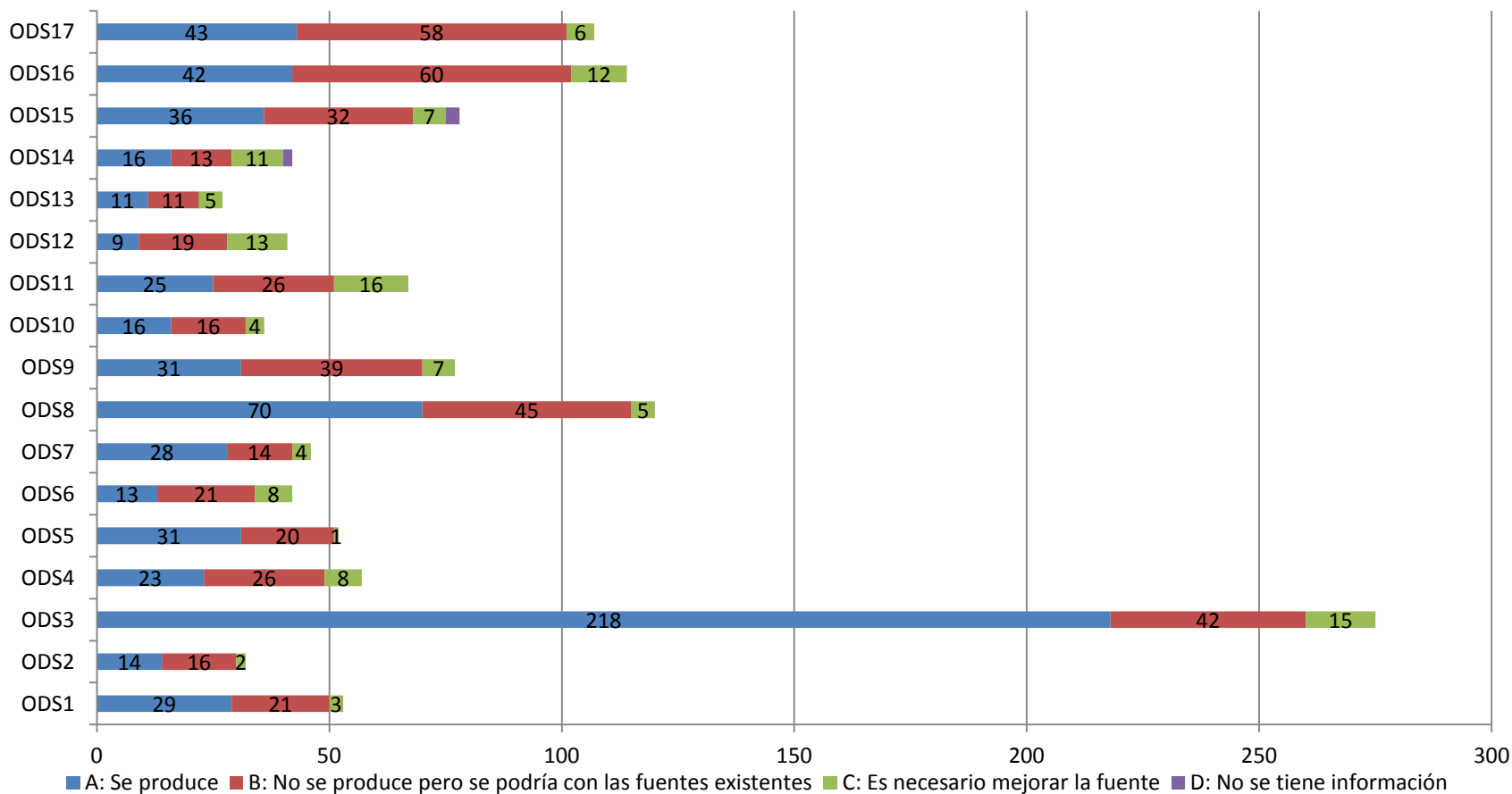


Nivel de producción indicadores según Registros Administrativos



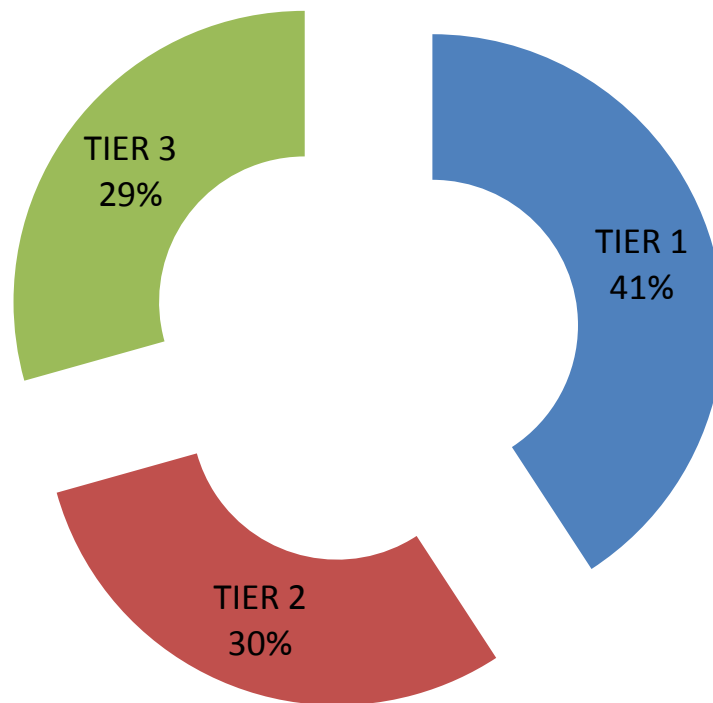
Nivel de producción de indicadores según ODS

(número de respuestas recibidas)



Indicadores que no se producen clasificados por TIERs

(% de respuestas)

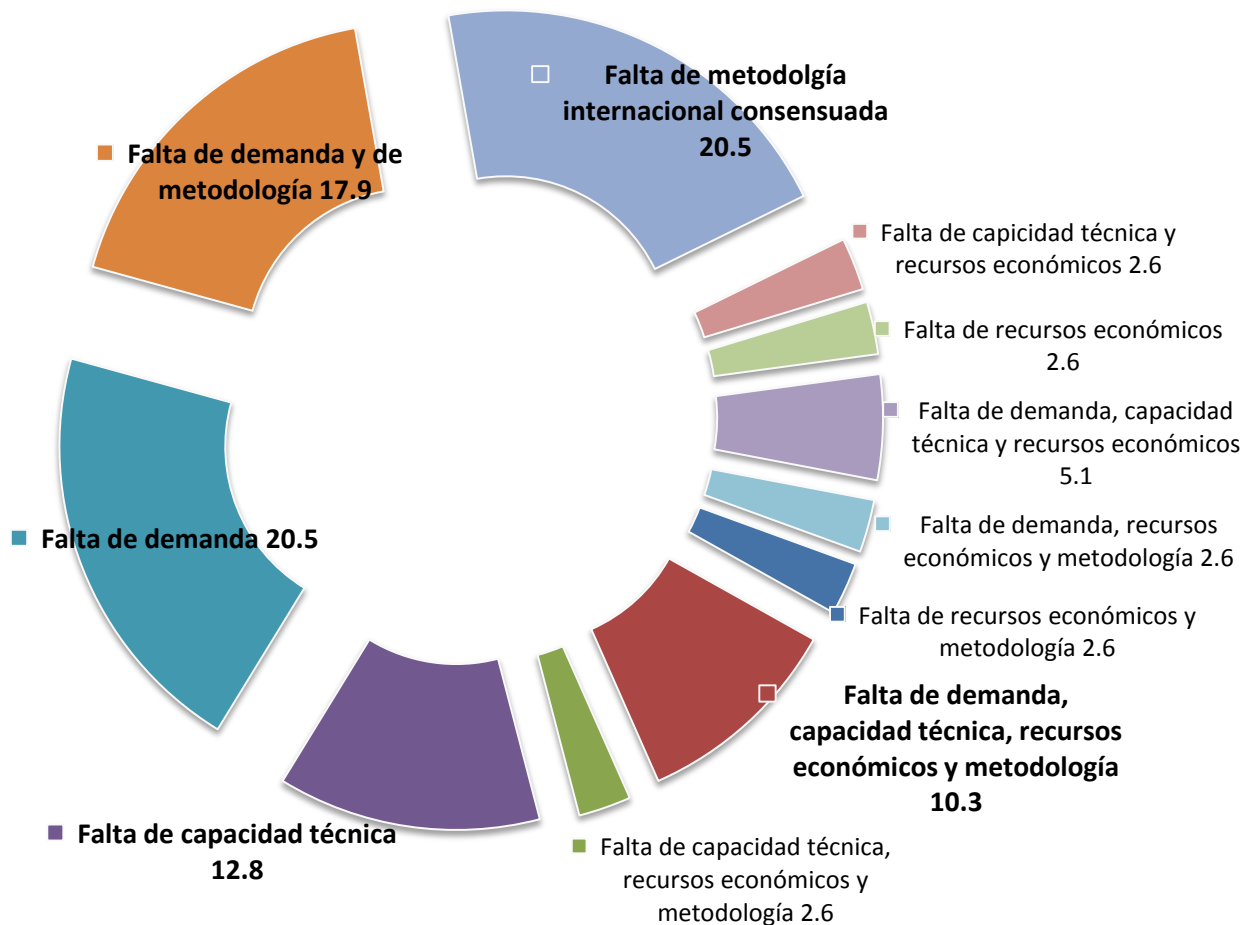


TIER 1: indicador conceptualmente claro, con metodología internacional establecida y normas disponibles y los datos son producidos regularmente por los países en al menos el 50% de los países y de la población en todas las regiones donde el indicador es relevante.

TIER 2: indicador conceptualmente claro con metodología internacional establecida y normas disponibles, pero los datos no son producidos regularmente por los países.

TIER 3: No existen metodologías o estándares internacionales establecidos para el indicador. Normas y metodologías están siendo o serán desarrolladas o probadas.

Porque no se producen los indicadores? (Porcentaje de respuestas)



13 Indicadores Tier 3 que no se producen

ODS 4: Educación de Calidad

4.2.1 Proporción de niños menores de 5 años cuyo desarrollo se encuentra bien encauzado en cuanto a la salud, el aprendizaje y el bienestar psicosocial, desglosado por sexo

4.7.1 Grado en que i) la educación cívica mundial y ii) la educación para el desarrollo sostenible, incluida la igualdad entre los géneros y los derechos humanos, se incorporan en todos los niveles en: a) las políticas nacionales de educación, b) los planes de estudio, c) la formación del profesorado y d) la evaluación de los estudiantes

ODS 9: Industria, innovación e Infraestructura

9.3.1 Proporción correspondiente a las industrias a pequeña escala del valor añadido total del sector

ODS 11: Ciudades y comunidades sostenibles

11.7.2 Proporción de personas víctimas de violencia física o acoso sexual, desglosada por sexo, edad, grado de discapacidad y lugar del hecho, en los doce meses anteriores.

11.a.1 Proporción de población residente en ciudades que aplican planes de desarrollo urbano y regional que integran las proyecciones demográficas y las necesidades de recursos, desglosada por tamaño de ciudad.

11.7.2 Proporción de personas víctimas de violencia física o acoso sexual, desglosada por sexo, edad, grado de discapacidad y lugar del hecho, en los doce meses anteriores.

11.a.1 Proporción de población residente en ciudades que aplican planes de desarrollo urbano y regional que integran las proyecciones demográficas y las necesidades de recursos, desglosada por tamaño de ciudad.

13 Indicadores Tier 3 que no se producen

ODS: 12 Producción y consumo responsable

12.5.1 Tasa nacional de reciclado, toneladas de material reciclado

12.a.1 Cantidad de apoyo en materia de investigación y desarrollo prestado a los países en desarrollo para el consumo y la producción sostenibles y las tecnologías ecológicamente racionales

12.b.1 Número de estrategias o políticas de turismo sostenible y de planes de acción implantados que incluyen instrumentos de seguimiento y evaluación acordados

ODS 14: Vida submarina

14.7.1 Pesca sostenible como porcentaje del PIB en los pequeños Estados insulares en desarrollo, los países menos adelantados y todos los países

ODS 16: Paz, justicia e instituciones sólidas

16.4.2 Proporción de armas pequeñas y armas ligeras incautadas que se registran y localizan, de conformidad con las normas internacionales y los instrumentos jurídicos

16.7.1 Proporciones de posiciones (por sexo, edad, personas con discapacidad y grupos de población) en las instituciones públicas (asambleas legislativas nacionales y locales, administración pública y poder judicial), en comparación con las distribuciones nacionales

16.10.1 Número de casos verificados de homicidio, secuestro, desaparición forzada, detención arbitraria y tortura de periodistas, miembros asociados de los medios de comunicación, sindicalistas y defensores de los derechos humanos, en los 12 meses anteriores

ODS 17: Alianzas para lograr los objetivos

17.6.1 Número de acuerdos y programas de cooperación en materia de ciencia y tecnología celebrados entre países, desglosado por tipo de cooperación

Conclusiones

- Es necesario incentivar el llenado de los cuestionarios y que mas países respondan.
- Se constata la importancia de la explotación de la RA para la producción de indicadores.
- El análisis de los resultados permitiría orientar la producción de indicadores ODS basados en RA
- Se recomienda seguir investigando en la categoría “falta de demanda” de 20.5 % para una mejor precisión de la misma.
- La clasificación TIER 3 en “porque no se produce” esboza una aproximación en la priorización de indicadores que se podrían producir a partir de Registros Administrativos.

- Muchas gracias

Anexo 1

IAEG-SDGs

Grupo Interinstitucional y de Expertos sobre los Indicadores de los Objetivos de Desarrollo Sostenible

27 Estados miembros
5 países representan a ALC

HLG

Grupo de Alto Nivel de Colaboración, Coordinación y Fomento de la Capacidad para el Seguimiento después de 2015

23 Estados miembros
5 países representan a ALC



Tabla complemento 1

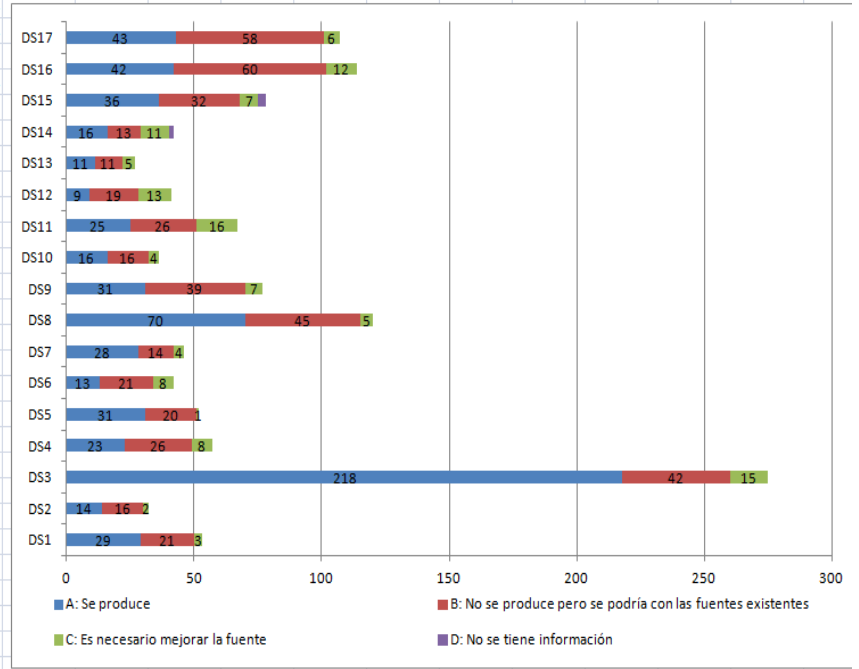
Tabla complemento Capacidades Estadísticas Nacionales para la Producción de los						
Brasil	15.1.1 Superficie	1	A. Se produce	Sistema Carto	N/R	1
Chile	15.4.2 Índice de c	2	B. No se prod	Sistema Carto	N/R	1
Colombia	11.a.1 Proporción	3	B. No se prod	Sistema Carto	L. No hubo den	1
Costa Rica	11.a.1 Proporción	3	B. No se prod	Sistema Carto	N/R	1
Guatemala	15.1.1 Superficie	1	A. Se produce	Sistema Carto	N/R	1
México	11.7.1 Proporción	3	B. No se prod	Sistema Carto	N/R	1
México	15.1.1 Superficie	1	A. Se produce	Sistema Carto	N/R	1
México	15.4.2 Índice de c	2	B. No se prod	Sistema Carto	N/R	1
						8

Tabla complemento 2

A	B	C	D	E	F	G	H
	Nivel de producción						
	ODS	A: Se produce	B: No se produce	C: Es necesario	D: No se tiene	E	
	DS1	29	21	3			53
	DS2	14	16	2			32
	DS3	218	42	15			275
	DS4	23	26	8			57
	DS5	31	20	1			52
	DS6	13	21	8			42
	DS7	28	14	4			46
	DS8	70	45	5			120
	DS9	31	39	7			77
	DS10	16	16	4			36
	DS11	25	26	16			67
	DS12	9	19	13			41
	DS13	11	11	5		1	28
	DS14	16	13	11	2		42
	DS15	36	32	7	3		78
	DS16	42	60	12			114
	DS17	43	58	6			107
		655	479	127	5	1	1267
16	42	56	10				
	16 países	15 países	2 países				
	12 indicadores	15 indicadores	10 indicadores				
	revisar						

Tabla complemento 3

	A	B	C	D	E	F	G	H	I	J	K	L	M	N	O	P	Q	R	S	T	U	
1	Nivel de producción																					
2	ODS	A: Se produce	B: No se produce	C: Es necesario	D: No se tiene información	E																
3	DS1	29	21	3				53	4													
4	DS2	14	16	2				32	3													
5	DS3	218	42	15				275	22													
6	DS4	23	26	8				57	4													
7	DS5	31	20	1				52	4													
8	DS6	13	21	8				42	3													
9	DS7	28	14	4				46	4													
10	DS8	70	45	5				120	9													
11	DS9	31	39	7				77	6													
12	DS10	16	16	4				36	3													
13	DS11	25	26	16				67	5													
14	DS12	9	19	13				41	3													
15	DS13	11	11	5			1	28	2													
16	DS14	16	13	11	2			42	3													
17	DS15	36	32	7	3			78	6													
18	DS16	42	60	12				114	9													
19	DS17	43	58	6				107	8													
20		655	479	127	5	1		1267	100													
21																						
22																						
23	ODS 16	42	56	10																		
24		16 países	15 países	2 países																		
25		12 indicadores	15 indicadores	10 indicadores																		
26																						
27		revisar																				
28																						
29																						
30																						
31																						
32																						



Complemento 4

si N/R	Porque no													
Nivel de produccion (No se producen)	B	D	G	H	L	M	N	O	A	C	F			
B	1	1	1	3	4	4	1	1				16	16	41
C		3		2	3	2	6		1	1		18	18	46
D					1	1	1			1	1	5	5	13
	1	4	1	5	8	7	8	1	1	2	1	0	39	
	2.6	10.3	2.6	12.8	20.5	17.9	20.5	2.6	2.6	5.1	2.6		100.0	
	B	D	G	H	L	M	N	O	A	C	F			