

Comunidad de Práctica de la CEPAL sobre los Informes Nacionales Voluntarios (INV) para los países de América Latina y el Caribe



El futuro
es de todos

Gobierno
de Colombia



Diciembre 2021



GLOBAL

IAEG-SDGs

- Definir marco global de indicadores ODS y aprobar sus metodologías.
- Colombia es uno de los 27 países del grupo global. Representa a la CAN.
- Hace parte de los 3 subgrupos:
 - Información geoespacial
 - SDMX
 - Medición de Ayuda al Desarrollo Sostenible

REGIONAL

Grupo de Coordinación Estadísticas para la Agenda 2030 en Latinoamérica y el Caribe.

- Definir marco regional.
- Colombia realiza actualizaciones sobre el trabajo y avances realizados en el IAEG-SDGs a nivel global.

NACIONAL

Grupo de trabajo con Agencias del SNU en Colombia. CONPES 3918

- Trabajo en indicadores ODS para producción a nivel nacional.
- Reporte anual de indicadores a nivel global ODS.
- Agenda nacional definida por el CONPES 3918.

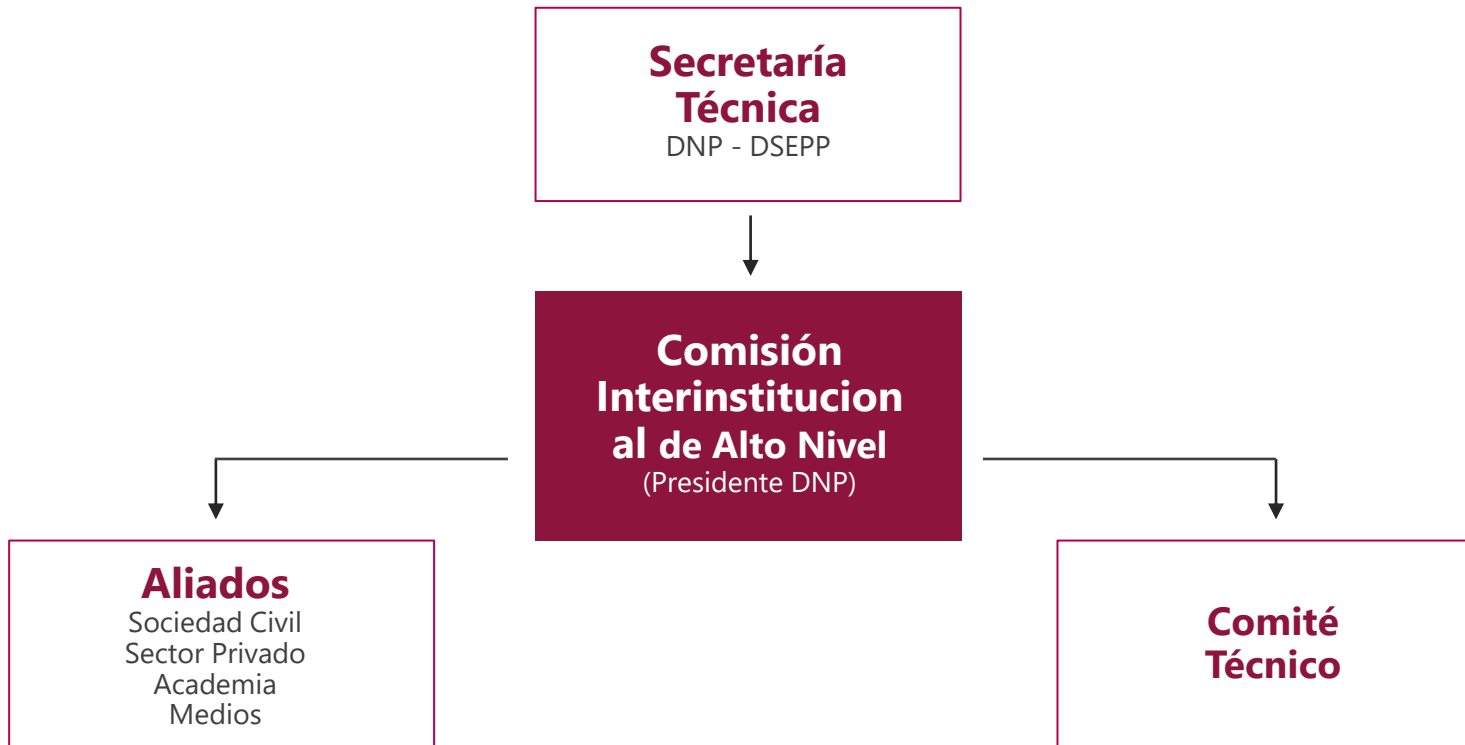
Trabajo DANE en mediciones ODS





Colombia y la Agenda 2030

Decreto 280 de 2015 creó la **Comisión de Alto Nivel para el alistamiento y efectiva implementación de la Agenda 2030 y sus ODS** – Articulación institucional del gobierno y otros actores.



	El futuro es de todos	Presidencia de la República
	El emprendimiento es de todos	Minhacienda
	El futuro es de todos	DNP Departamento Nacional de Planeación
	El futuro es de todos	Cancillería de Colombia
	El ambiente es de todos	Minambiente
	La equidad es de todos	Prosperidad Social



Hoja de ruta en Colombia para implementación de la Agenda 2030: CONPES 3918 de 2018

Esquema de seguimiento



- Metas nacionales a 2030, y 180 indicadores ODS nacionales con metas definidas a 2030.
- Entidades líderes y acompañantes para cada meta ODS.
- 16 metas trazadoras regionalizadas

Plan de fortalecimiento estadístico



- Estructurar proyectos para **suplir vacíos de información**.
- **Calidad** de operaciones estadísticas y RRAA.
- Adopción del formato SDMX.
- Mejorar disponibilidad de **desagregaciones**.

Estrategia territorial



- Adelantar acciones que permitan la implementación de los ODS **a nivel territorial**.
- Fortalecimiento de **estadísticas territoriales**.

Alianzas con diversos actores



- La Agenda 2030 no es una agenda solo de gobierno.
- DANE no tiene una meta explícita en el CONPES 3918 relacionada con las alianzas, no obstante es partícipe en el trabajo con otros actores.



Protocolo para solicitar, recibir, consolidar y revisar información de indicadores ODS Nacionales

Establece guías para los indicadores Nacionales con el objeto de asegurar la oportunidad y calidad de la información **para la toma de decisiones**



Responsabilidades de las entidades nacionales:

1. **DANE y DNP** son responsables del requerimiento consolidación, validación y actualización de los indicadores ODS Nacionales
2. **21 Entidades del gobierno nacional** y que hacen parte del SEN reportan según responsabilidades del CONPES 3918



Tiempo de recolección

De Febrero a Abril de cada año



Guías

- Actualización de información y revisión de datos
- Pasos para el reporte de información
- Formas de recolección: Por medio de un aplicativo (en excel o en SDMX)

Transformación digital para intercambios de información e interoperabilidad

Objetivo

Generar capacidades para fortalecer la producción y difusión de información estadística generada por el DANE

Mediante

La implementación de pilotos que permitan medir la madurez de implementación de los distintos marcos y recomendaciones internacionales en materia de interoperabilidad e intercambios de información

Herramientas

Siguiendo los lineamientos del Plan Estratégico de Tecnologías de la Información (PETI), los principales fundamentos para la transformación digital son establecidos por las políticas y marcos definidos por MINTIC, así como el uso de estándares y recomendaciones internacionales



Instrumentos claves para implementar la Política de Gobierno Digital, a través de ejercicios de Arquitectura Empresarial, requeridos para la transformación digital de país.



La Plataforma de Interoperabilidad del Estado (PDI) permite el intercambio de información entre entidades, estandarizando los flujos de información, garantizando la calidad, seguridad, trazabilidad y buen uso de la información

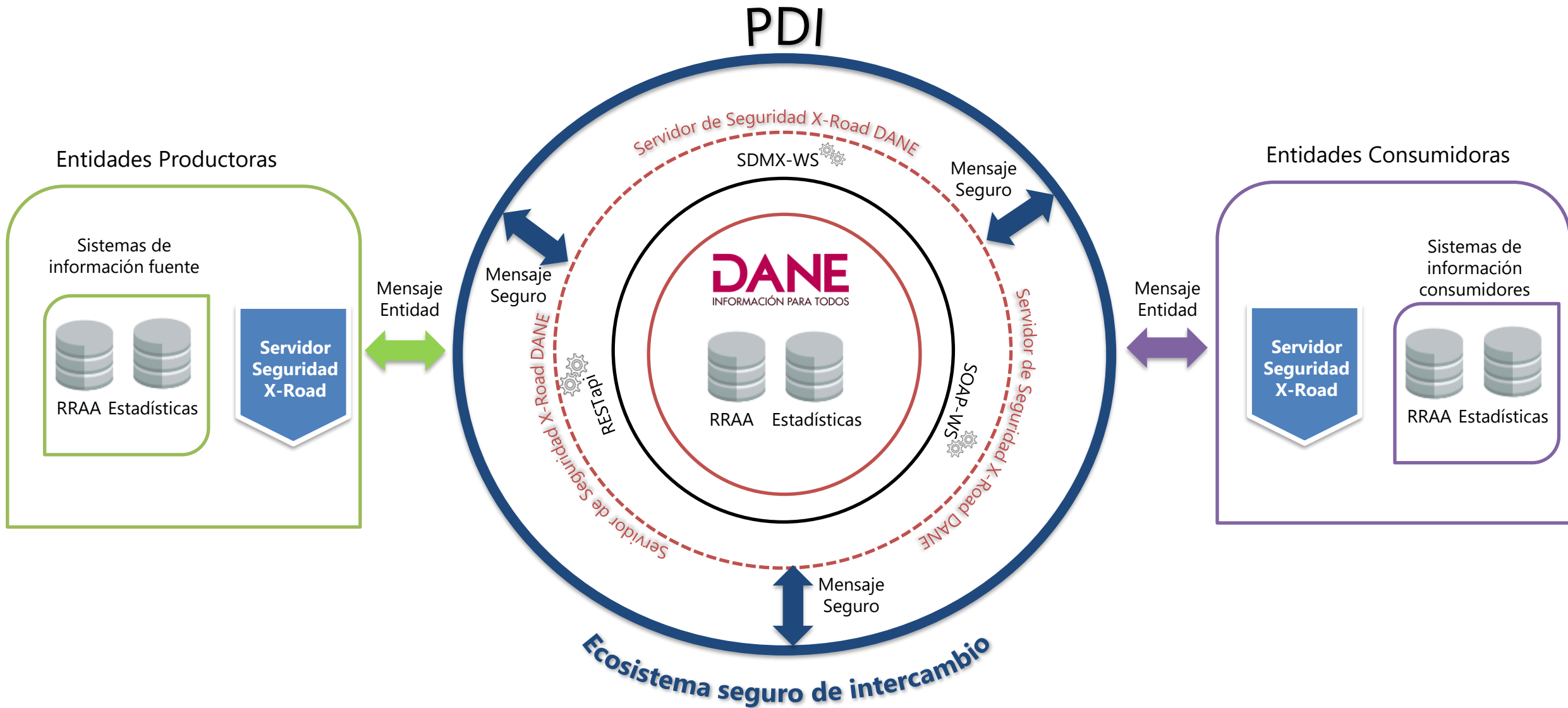


Plataforma De Interoperabilidad del Estado

Capacidad para intercambiar información y conocimiento mediante el intercambio de datos entre los sistemas de las entidades a través de un lenguaje común.



Modelo de integración del DANE con las entidades del SEN



GRUPO INTERAGENCIAL DE ODS – SNU



1. Datos y reducción de brechas de información indicadores ODS
2. Territorialización de ODS
3. Promoción de Alianzas
4. Pedagogía y apropiación

AGENCIAS



Organización de las Naciones Unidas para la Alimentación y la Agricultura

Organización Internacional del Trabajo



ONU MUJERES



OFICINA REGIONAL PARA LAS Américas



NACIONES UNIDAS
DERECHOS HUMANOS
Colombia



UNODC
Oficina de las Naciones Unidas
contra la Droga y el Delito



Programa Mundial de Alimentos

ONU HABITAT
POR UN MEJOR FUTURO URBANO

GOBIERNO



DANE INFORMACIÓN ESTRATÉGICA



DNP Departamento Nacional de Planeación



El futuro es de todos

Agencia de Renovación del Territorio

El nuevo marco de cooperación 2023 - 2023



2020

RESULTAD 3: ASISTENCIA TÉCNICA PARA LA ACELERACIÓN DE LOS ODS CATALIZADORES

2023

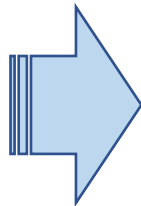


MARCO DE COOPERACIÓN NACIONES UNIDAS PARA EL DESARROLLO SOSTENIBLE

COLOMBIA

2020-2023

UNSDCF



3.1. Fortalecimiento de capacidades para aceleración

3.2. Igualdad de género

3.3. Gestión ambiental

3.4. Economía naranja

3.5. Justicia y población priorizada

3.6. Planeación territorial y gestión del riesgo

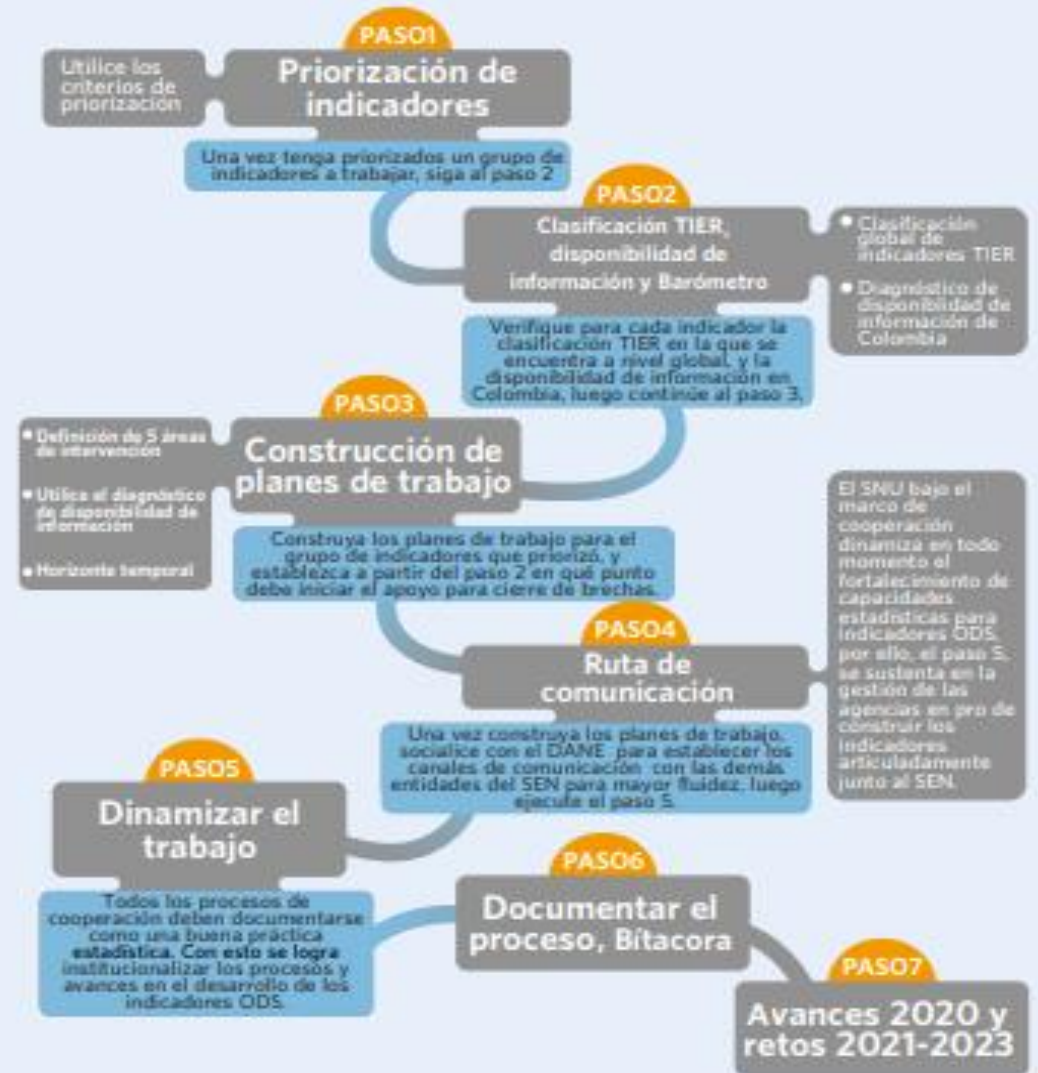


3.1.1
Medición

106 indicadores



PASOS PARA LA MEDICIÓN Y SEGUIMIENTO DE INDICADORES GLOBALES DE ODS EN EL MARCO DE COOPERACIÓN DE NACIONES UNIDAS EN COLOMBIA



Cálculo del indicador 11.7.1 – Resultados en la segunda mitad de 2021

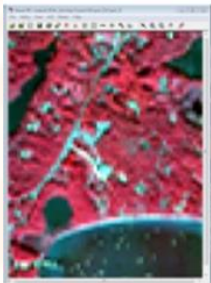
Insumos empleados

Imágenes satelitales ópticas

Sentinel-2

- Toma desde 2017
- 5 días
- 9 Bandas: RGB, RE-1, RE-2, NIR, SWIR-1, SWIR-2
- Reflectancia de Superficie

10 metros



2018

Información estadística georreferenciada



Marco Geoestadístico Nacional - Cabeceras municipales



Unidades censales del CNPV 2018

Fuentes libres



Open Street Map (OSM)

NOTEBOOK

<https://bit.ly/3uefL8E>

Áreas de trabajo con fuentes alternativas - D4N in Colombia



Estimación de estadísticas de pobreza a nivel sub-nacional

Estimación de IPM con uso de covariados geo-espaciales
Estimación de Pobreza Monetaria con uso de métodos de estimación en áreas pequeñas.



Trabajo de la Mesa Interinstitucional ECTel

Análisis de accesibilidad de los estudiantes a los colegios
Sistema de Estadísticas en Educación*



Trabajo con la Sociedad Civil

Extracción de datos de redes sociales
Uso de datos recolectados por la Sociedad Civil*

Áreas temáticas

INFRAESTRUCTURA TECNOLÓGICA Y GESTIÓN DE DATOS

Apoyo para el desarrollo de un ecosistema de datos, bajo la nueva infraestructura tecnológica.

Apoyo en el establecimiento de protocolos y estandarización de procesos que definen el ciclo de vida de los datos.

Áreas transversales

Series de Notas Estadísticas DANE

<https://www.dane.gov.co/index.php/servicios-al-ciudadano/servicios-informacion/serie-notas-estadisticas>

Un aporte de las notas es juntar, en un solo documento, información proveniente de diferentes operaciones estadísticas para informar sobre un solo tema seleccionado.

En este contexto, las Notas Estadísticas del DANE representan una visión innovadora de la producción y difusión estadística, con un enfoque de aprovechamiento de datos más allá de los fines netamente estadísticos; pues **además de aumentar la oferta de mediciones, se promueve el uso de las mismas en la generación de conocimiento basado en evidencia, para enriquecer los diálogos, la toma de decisiones, el diseño de políticas públicas.**

